Образец по чл. 53, ал. 6 от НСГ

Изготвил: ..... Инж. Слави Ивчев
/име, фамилия,/ подпис: .....
дата: 05.10.2018 г.,
№ и дата на удостоверението за упражняване на лесовъдска практика: 3903/25.03.11г.

Одобрил: .....
.....
име, фамилия,/ подпис: Христо Делин
дата: 21.10.2018 г.,
№ и дата на удостоверението за упражняване на лесовъдска практика: 10208/28.01.19

ТЕХНОЛОГИЧЕН ПЛАН № 1

За добив на дървесина от отдел 227 подотдел „Р"
На ТП ДГС/ДЛС Доспат /попълва се само за държавни гори/
Община Доспат; Землище гр. Доспат;
имот с (кадастрален идентификатор/КВС) №....., /попълва се само за недържавни гори/

I. Схема за добива на дървесина от насаждението



Легенда:

- ±±±± проектирани коларски вр. извозни пътища
- - - - - - съществуващи извозни пътища
- съществуващ автомобилен път
- технологична просека
- място за отпад
- посока на извоз
- място за преминаване на водно течение
- »-»-»-» проектирани тракторни вр. извозни пътища
- ▲▲▲ временен склад
- xxxxxx трасе на въжена линия
- =+=+=+= проектиран автомобилен път
- насаждение
- място за зареждане с ГСМ
- ремонт на съществуващ временен тракторен път

На схемата задължително се нанасят контурите на насаждението/имота, съществуващите и проектирани временни горски пътища, технологичните просеки, просеките за въжени линии, извозни пътища, временни складове както и връзката им със съществуващата автомобилна пътна мрежа.

II. Характеристика на насаждението 2270

1.Вид на сечта ...Групово изборна...../ интензивност 19..%
Втори вид сеч ...../ интензивност .....%
2.Площ на подотдела ...3,2...ха **Размер на сечището**.....3,2..... ха
3.Състав по план/програма...СН-8; БО-2..., **действителен**..СН-8; БО-2.....
5. Запас на 1 ха: с клони.....–.....куб.м/ха , без клони ...444.....куб. м/ха.
6. Среден наклон на терена ....6°.....градуса.
7. Очакван добив от маркираната дървесина ....263.....лежаща маса, куб.м.

дърв. вид категория	СН	ББ				дърв. вид категория	СН	ББ				–	
едра	198	33				дребна	–	–				вър-	
средна	4	2				дърва	23	3				шина	

8.Наличие и характеристика на подраста преди сечта (състав, възраст, средна височина, % на покритие) .....СН-10 ест.....
.....

9. Средно извозно разстояние: ..50.....**м**;
10. Други характеристики на насаждението: (*токовища, сватбовища, надлесни дървета, сервитути, защитени територии, Натура 2000, защитени видове описани в доклада за гори с висока консервационна стойност, мъртва дървесина, вододайни зони, биологично разнообразие и др.*)
.....N2000-BG0001030; хабитат 9410, ГВК ВКС-1.1; ВКС 2.; ВКС 3.7.....

III. Технологични указания

1. Дървесината в насаждението да се добива при спазване на технологичната схема по т. I
2. Сечта ще се извършва с (моторен трион , ръчно, машини; кастренето на отсечените стъбла се извършва: в сечище, на временен склад) ..БМТ, което кастренето ка..отсечените..стъблата ще се извършва в сечището.....
3. Извозът от сечището до временните складове ще се осъществява с...Ком.Волочилка.....ЗИЛ или специализиран горски трактор.....
на (цели стъбла, стъблени секции до 10м., сортименти, чипс и др.; с влачене по терена, изцяло натоварени).ка..сортименти..или..стъблени..секции.....
..с..влачене..до..2м..с..влачене..по..терена.....
4. Проектирани нови горски автомобилни пътища съгласно Наредба 5 за строителството в горските територии без промяна на предназначението им: дължина ...–...**м.** широчина ...–...**м.**
5. Изграждане и ремонт на временни извозни горски пътища:
5.1 Тракторни – допустимо разстояние между тях .....–.....**м** (не по-малко от 40 м), дължина –.....**м**, широчина- **4 м.**
5.2 Коларски - разстояние между тях...–...**м** (не по-малко от 40 м), дължина ...–...**м,** широчина –... **м**
6. Просеки за въжени линии: ...–... **бр.**
допустимо разстояние между просеките .....–..... **м.**, дължина .....–..... **м.**, широчина .....–..... **м.**
7. Направа на технологични просеки ...–...**бр.**
допустимо разстояние между тях .....–.....**м.**, дължина .....–.....**м.**, широчина .....–..... **м.**
8. Изграждане на нови временни складове (бр., площ в ха) .....2бр.х.0,2 ха.....
..... на подходящи за рампиране и товарене места .
9. Мерки за опазване на оставащите на корен дървета, подраста, младиняка и почвата – Забулване на близко стоящите дървета до извозни трасета с подръчни материали:Поваляне в противоположна посока на подраст и младиняк:Задърстване на стръмните участъци с клони през неопределено разстояние .
10. Начини за почистване на сечището – събиране отпадната биомаса и клони на купки .
11. <u>Други указания</u>: Да не се оставят окачени отрязани дървета . Да се пазят КГМ от обелване .
Да се изнасят битовите отпадъци от сечището извън горските територии на определените за това места. Моторист секачите да бъдат оборудвани с защитно работно облекло, а спомагателните работниците да бъдат оборудвани със сигнално работно облекло . Получени разливи на горива и масла по време на сечта да се изгребват в едно с почвата /трици извън Гората до близък контейнер .
12. Всички операции по подготвителните и основните работи да се извършват съгласно изискванията на Правилника за здравословни и безопасни условия на труд в горите и правилата за противопожарна безопасност в горите.

ЗАПОЗНАТ с технологичния план: .....Д-р 1...../попълва се след издаването на позволителното за сеч/
Лицето по чл. 108, ал. 2 от ЗГ, на което е издадено позволително за сеч № .....
.....
/ трите имена, подпис, дата - /
№ и дата на удостоверението за упражняване на лесовъдска практика: .....

Образец по чл. 53, ал. 6 от НСГ

Изготвил: ..... /имс, фамилия,/ подпис: ..... дата: 10.10.2018 г.,
№ и дата на удостоверението за упражняване на лесовъдска практика: 5101/20.12.2011 г.

Одобрил: ..... имс. Стилиен Балтаиев
име, фамилия,/ подпис: ..... дата: ..... г.,
№ и дата на удостоверението за упражняване на лесовъдска практика: 12266/26.02.2016 г.

ТЕХНОЛОГИЧЕН ПЛАН № 1

За добив на дървесина от отдел 266 подотдел г
На ТП ДГС/ДЛС Доспат /попълва се само за държавни гори/
Община Доспат; Землище Косак;
имот с (кадастрален идентификатор/КВС) № —, /попълва се само за недържавни гори/

I. Схема за добива на дървесина от насаждението

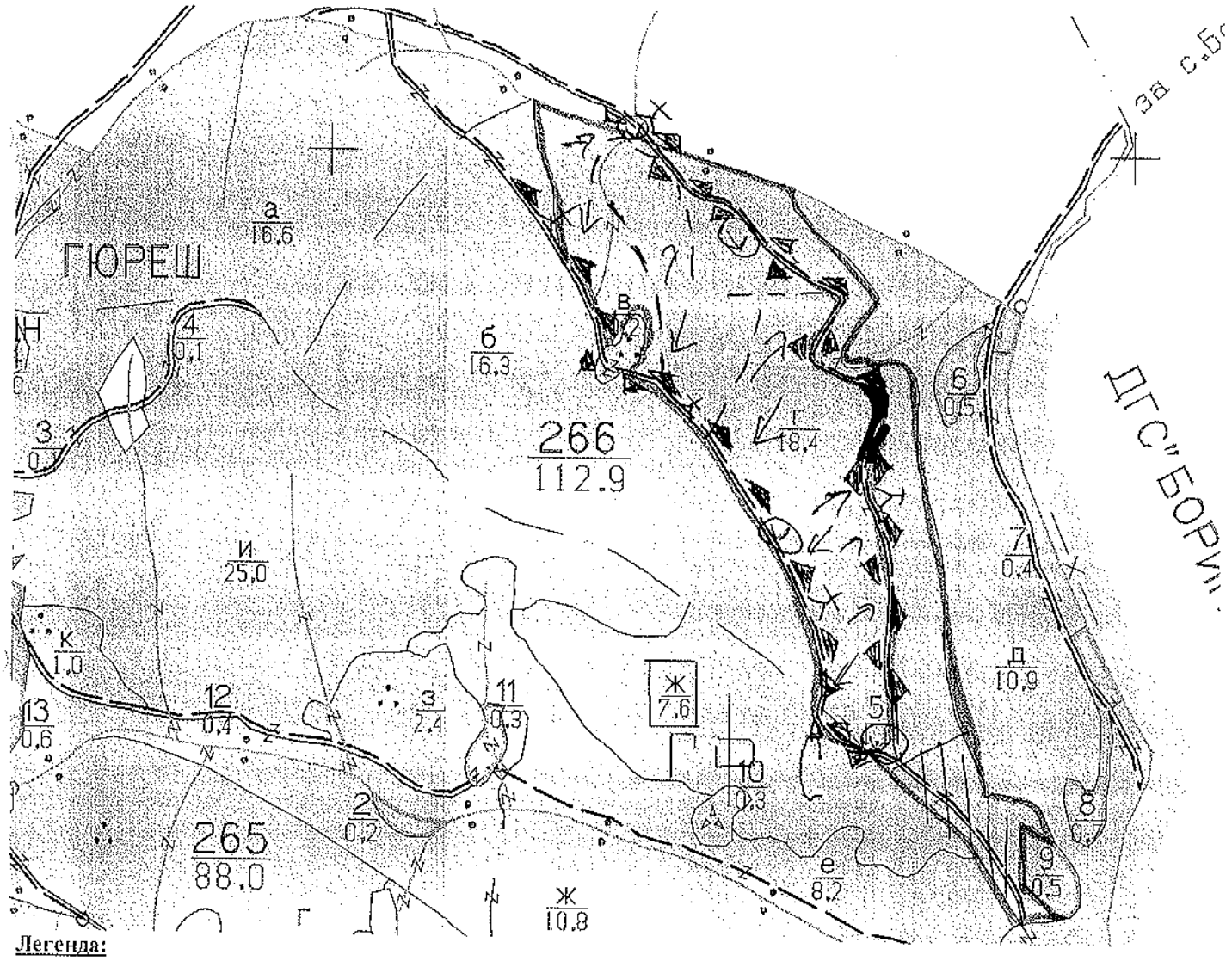

Легенда:

- проектирани коларски вр. извозни пътища
- съществуващи извозни пътища
- съществуващ автомобилен път
- технологична просека
- място за отпад
- посока на извоз
- място за преминаване на водно течение
- немаркирана част
- проектирани тракторни вр. извозни пътища
- временен склад
- трасе на въжена линия
- проектиран автомобилен път
- насаждение
- място за зареждане с ГСМ
- ремонт на съществуващ временен тракторен път

На схемата задължително се нанасят контурите на насаждението/имота, съществуващите и проектирани временни горски пътища, технологичните просеки, просеките за въжени линии, извозни пътища, временни складове както и връзката им със съществуващата автомобилна пътна мрежа.

II. Характеристика на насаждението 2665

1.Вид на сечта ..... Групово постепенна ...../ интензивност 30 %

Втори вид сеч ..... / интензивност .....%

2.Площ на подотдела 18.4 ...ха **Размер на сечището** 15.4 ... ха

3.Състав по план/програма 8.8 ел 1 Дм **Действителен** 8.8 Гн 1 ел 1 Дм 1 гр.

5. Запас на 1 ха: с клони 204 .....куб.м/ха , без клони .....куб. м/ха.

6. Среден наклон на терена ..17°.....градуса.

7. Очакван добив от маркираната дървесина ..... 927 .....лежаща маса, куб.м.

дърв. вид категория						дърв. вид категория							
едра	8. бор 113	см 253	ела 99			дребна	11	1	-			вър-шина	51
средна	23	11	3			дърва	76	35	11				

8.Наличие и характеристика на подраста преди сечта (състав, възраст, средна височина, % на покритие) ...см 10 мм. 3 год. 1 мизиче - 8.8, 1 - 1 бк, 1 - 8 бор разпилен в цялата част като и елов подраст на възр. - 10 г.

9. Средно извозно разстояние: 200 .....м;

10. Други характеристики на насаждението: (*токовища, свлачища, надлесни дървета, сервитути, защитени територии, Натура 2000, защитени видове описани в доклада за гори с висока консервационна стойност, мъртва дървесина, вододайни зони, биологично разнообразие и др.*)

Стеснена - 1 дере 6 СВ 65 ср (93) ГВкс - 1.1.92

III. Технологични указания

1. Дървесината в насаждението да се добива при спазване на технологичната схема по т. I

2. **Сечта ще се извършва** с (моторен трион , ръчно, машини; кастренето на отсечените стъбла се извършва: в сечище, на временен склад) ...с бензинов трион като на временно място се изнася в сечището.....

3. **Извозът от сечището до временните складове ще се осъществява с** ... по сам трасор на сгодени сечищни до 10м. трупи (цели стъбла стъблени секции до 10м., сортименти, чипс и др.; с влачене по терена, изцяло натоварени) ... с ограничение ... с бензинов трион ... сортименти

4. **Проектирани нови горски автомобилни пътища** съгласно Наредба 5 за строителството в горските територии без промяна на предназначението им: дължина .....м. широчина .....м.

5. **Изграждане и ремонт на временни извозни горски пътища:**

5.1 Тракторни – допустимо разстояние между тях .....м (не по-малко от 40 м), дължина 400 м, широчина- 4 м.

5.2 Коларски - разстояние между тях.....м (не по-малко от 40 м), дължина .....м, широчина ... м

6. **Просеки за въжени линии**: ..... **бр.**

допустимо разстояние между просеките .....м., дължина ..... м., широчина ..... м.

7. **Направа на технологични просеки** .....**бр.**

допустимо разстояние между тях .....м., дължина .....м., широчина ..... м.

8. **Изграждане на нови временни складове** (бр., площ в ха) ..... 2 бр. х 0.06 ха .....

..... на подходящи за рампиране и товарене места .

9. **Мерки за опазване на оставащите на корен дървета, подраста, младиняка и почвата** – Забулване на близко стоящите дървета до извозни трасета с подръчни материали:Поваляне в противоположна посока на подраст и младиняк:Задърстване на стръмните участъци с клони през неопределено разстояние .

10. **Начини за почистване на сечището** – събиране отпадната биомаса и клони на купки .

11. **Други указания**: Да не се оставят окачени отрязани дървета . Да се пазят КГМ от обелване . Да се изнасят битовите отпадъци от сечището извън горските територии на определените за това места. Моторист секачите да бъдат оборудвани с защитно работно облекло, а спомагателните работниците да бъдат оборудвани със сигнално работно облекло . Получени разливи на горива и масла по време на сечта да се изгребват в едно с почвата /трици извън Гората до близък контейнер .

12. Всички операции по подготвителните и основните работи да се извършват съгласно изискванията на Правилника за здравословни и безопасни условия на труд в горите и правилата за противопожарна безопасност в горите.

ЗАПОЗНАТ с технологичния план: ...../попълва се след издаването на позволителното за сеч/

Лицето по чл. 108, ал. 2 от ЗГ, на което е издадено позволително за сеч № .....

..... / трите имена, подпис, дата - /

№ и дата на удостоверението за упражняване на лесовъдска практика: .....

Образец по чл.53, ал 6 от НСГ

Изготвил: инж. Мартин Сарнев
/име, фамилия/ подпис: .....
дата: 05.09.2018 г.,
№ и дата на удостоверението за упражняване на Лесовъдска практика: 10975/29.10.14г.

Одобрил: .....
.....
/име, фамилия/ подпис: .....
дата: .....г.,
№ и дата на удостоверението за упражняване на Лесовъдска практика: .....

ТЕХНОЛОГИЧЕН ПЛАН № 1

За добив на дървесина от **отдел** .....337..... **подотдел** .....г.....
На ТП „ДГС Доспат" */попълва се само за държавни гори/*
Община Доспат; Землище гр. ДОСПАТ;
Имот с (кадастрален идентификатор/ КВС) № ..... /попълва се само за недържавни гори/

I. Схема за добива на дървесина от насаждението



++++	проектирани коларски вр извозни пътища	»-»-»-	проектирани тракторно вр. извн пътища
--------	съществуващи извозни пътища	▲▲▲	временен склад
=====	сиществуващ автомобилен път	XXXXX	трасе на въжена линия
^^^^^	технологична просека	=+=+=	проектиран автомобилен път
	.....	→	посока на извоз

На схемата задължително се нанасят контурите на насаждниего/имот, съществуващи и проектирани временни горски пътища, технологичните просеки, просеките за въжени линии, извозни пътища, временни складовер както и връзката им със съществуващата автомобилна пътна мрежа.

337 г

II. Характеристика на насаждението

1. Вид на сечта ....Групово-изборна...../ интензивност .....%
Втори вид сеч ...../ интензивност .....%
2. Площ на подотдел ....8,7...ха Размер на сечището....8,7.....ха
3. Състав по план/програма...ББЗ.....см1....., действителен....ББЗ.....см1.....
5. Запас на 1 ха: с клони....388....куб.м/ха, без клони.....куб.м/ха.
6. Среден наклон на терена ....18.....градуса.
7. Очакван добив от маркираната дървесина ....558..... лежаща маса, куб.м.

дърв. вид/категория	ББ	см				дърв. вид/категория	ББ	см					
Едра	406	51				Дребна	—	—				върши-на	
средна	15	—				Дърва	68	18					

8. Наличие и характеристика на подраста преди сечта (състав, възраст, средна височина % на покритие) .....см 10 А-15 Р-0,5 Н-1,0м.....
.....
9. Средно извозно растояние ...100.....;
10. Други характеристики на насаждението (*токовища, сватбовища, надлесни дървета, сервитути, защитени територии, Натура 2000, защитени видове описани в доклада за гори с висока консервационна стойност, мъртва дървесина, вододайни зони, биологично разнообразие и др.*)
.....Н-2000 хабитат 91СА / ГВКС.....
.....

III. Технологични указания

1. Дървесината в насаждението да се добива при спазване на технологичната схема по т. **I.**
2. Сечта ще се извършва с (моторен трион, ръчно, машини; кастренето на отсечените стъбла се извършва: в сечището, на временен склад) .....ВМТ.....и.....кастрене.....в.....сечището.....
.....
3. Извозът от сечището до временните складове ще се осъществява с .специализиран.....
.....горски.....трактор.....на.....къси.....секции.....или.....сортименти.....
на(цели стъбла, стъблени секции до 10 м., сортименти, чипис, и др.: с влачене по терена, изцяла натоварени)
4. Проектирани нови горски автомобилни пътища съгласно Наредба 5 за строителство в горските територии без промяна на предназначението им: дължина .....м. широчина ..... м.
5. Изграждане и ремонт на временни извозни горски пътища:
5.1. Тракторни – допустимо разтояние между тях .....м. (не по-малко от 40м.), дължина .....м. широчина 4м.
5.2. Коларски – разтояние между тях .....м. (не по-малко от 40м.), дължина .....м. широчина.....м.
6. Просеки за въжени линии: .....бр.
допустимо разтояние между просеките.....м., дължина.....м., широчина.....м.
7. Направа на технологични просеки.....бр.
8. Изграждане на нови временни складове (бр., площ в ха) .....
.....
9. Мерки за опазване на оставащите на корен дървета, подраста, младиняка и почвата ....правилно.....определяне.....на.....посоката.....на.....поваляне.....
10. Начини за почистване на сечището ...на.....купки.....в.....сечището.....
11. Други указания: .....битовите.....отпадъци.....да.....се.....събират.....
.....в.....чували.....и.....изхвърлят.....в.....контейнер.....
Да се изнасят битовите отпадъци от сечището извън горските територии на определените за това места.
12. Всички операции по подготвителните и основните работи да се извършват съгласно изискванията на Правилника за здравословни и безопасни условия на труд в горите и правилата за противопожарна безопасност в горите.

ЗАПОЗНАТ с технологичния план: ..../попълва се след издаването на позволителното за сеч/
Лицето по чл. 108, ал. 2 от ЗГ, на което е издадено позволително за сеч № .....
.....
/трите имена, подпис, дата - /
№ и дата на удостоверението за упражняване на лесовъдска практика: .....

Образец по чл.53, ал 6 от НСГ

Изготвил: .....
Станислав Кунчев
/име, фамилия/ подпис: .....
дата: 19.02.24 г.,
№ и дата на удостоверението за упражняване на
Лесовъдска практика: 26-1/12.04.127

Одобрил: .....
.....
/име, фамилия/ подпис: .....
дата: .....г.,
№ и дата на удостоверението за упражняване на
Лесовъдска практика: .....

ТЕХНОЛОГИЧЕН ПЛАН № .....

За добив на дървесина от отдел..... 8 ..... подотдел..... г
На ТП „ДГС Доспат" */попълва се само за държавни гори/*
Община Доспат; Землище .....Доспат.....;
Имот с (кадастрален идентификатор/ КВС) № ..... /попълва се само за недържавни гори/

I. Схема за добива на дървесина от насаждението



++++	проектирани коларски вр извозни пътища	»-»-»-	проектирани тракторно вр. извозни пътища
------	съществуващи извозни пътища	▲▲▲	временен склад
=====	сиществуващ автомобилен път	xxxxx	трасе на въжена линия
^^^^^	технологична просека	=+=+=	проектиран автомобилен път
—	Насаждения	2	Насоки на извоз

На схемата задължително се нанасят контурите на насаждението/имот, съществуващи и проектирани временни горски пътища, технологичните просеки, просеките за въжени линии, извозни пътища, временни складовер както и връзката им със съществуващата автомобилна пътна мрежа

Характеристика на насаждението 8

1. Вид на сечта ...Групово - постепенно.../ интензивност ...20...%
Втори вид сеч ...../ интензивност .....%
2. Площ на подотдел ...1.4...ха Размер на сечището...1.4...ха
3. Състав по план/програма...5Б10 ; см...., действителен...5Б10 ; см.....
5. Запас на 1 ха: с клони...357...куб.м/ха, без клони.....куб.м/ха.
6. Среден наклон на терена ...25...градуса.
7. Очакван добив от маркираната дървесина ...99... лежаща маса, куб.м.

дърв. вид/категория	5Б					дърв. вид/категория	5Б						
едра	70					дребна	-					върши-на	
средна	7					дърва	22						

8. Наличие и характеристика на подраста преди сечта (състав, възраст, средна височина % на покритие) ...Подраст от 5Б и см по групи в добро състояние.....
9. Средно извозно растояние 50 м.....;
10. Други характеристики на насаждението (*токовища, сватбовища, надлесни дървета, сервитути, защитени територии, Натура 2000, защитени видове описани в доклада за гори с висока консервационна стойност, мъртва дървесина, вододайни зони, биологично разнообразие и др.*)
...Дуранцур – Специално НЗООО.....

III. Технологични указания

1. Дървесината в насаждението да се добива при спазване на технологичната схема по т. **I.**
2. Сечта ще се извършва с (моторен трион, ръчно, машини; кастренето на отсечените стъбла ще извършва: в сечището, на временен склад) ...с моторен трион, кастренето ще стане в сечището.....
3. Извозът от сечището до временните складове ще се осъществява с ...конни каруци или подходящи леки горски трактори по вече съществуващи.....
4. Проектирани нови горски автомобилни пътища съгласно Наредба 5 за строителство в горските територии без промяна на предназначението им: дължина .....м. широчина ..... м.
5. Изграждане и ремонт на временни извозни горски пътища:
5.1. Тракторни – допустимо разтояние между тях .....м. (не по-малко от 40м.), дължина .....м. широчина 4м.
5.2. Коларски – разтояние между тях .....м. (не по-малко от 40м.), дължина .....м. широчина.....м.
6. Просеки за въжени линии: .....бр.
допустимо разтояние между просеките.....м., дължина.....м., широчина.....м.
7. Направа на технологични просеки.....бр.
8. Изграждане на нови временни складове (бр., площ в ха)...1бр.х0,1ха.....
.....
9. Мерки за опазване на оставащите на корен дървета, подраста, младиняка и почвата ...провеждане на ловен надзор срещу бракониерство.....
10. Начини за почистване на сечището ...Събиране в купи за изгаряне в сечището.....
11. Други указания: ...Биологичен отпад ще се събира в дупки и изгаря в близките поляни.....
Да се изнасят битовите отпадъци от сечището извън горските територии на определените за това места.
12. Всички операции по подготвителните и основните работи да се извършват съгласно изискванията на Правилника за здравословни и безопасни условия на труд в горите и правилата за противопожарна безопасност в горите.

ЗАПОЗНАТ с технологичния план: ...../попълва се след издаването на позволителното за сеч/
Лицето по чл. 108, ал. 2 от ЗГ, на което е издадено позволително за сеч № .....
.....
рите имена, подпис, дата -№ и дата на удостоверението за упражняване на лесовъдска практика:
.....

Образец по чл.53, ал 6 от НСГ

Изготвил: .....
Веселин Тиров
/име, фамилия/ подпис: .....
дата: 19.02.19 г.,
№ и дата на удостоверението за упражняване на Лесовъдска практика: 315-1/04.12 г.

Одобрил: .....
.....
/име, фамилия/ подпис: .....
дата: .....г.,
№ и дата на удостоверението за упражняване на Лесовъдска практика: .....

ТЕХНОЛОГИЧЕН ПЛАН № .....

За добив на дървесина от отдел 16 подотдел а
На ТП „ДГС Доспат" /*попълва се само за държавни гори*/
Община Доспат; Землище Доспат;
Имот с (кадастрален идентификатор/ КВС) № ..... /попълва се само за недържавни гори/

I. Схема за добива на дървесина от насаждението

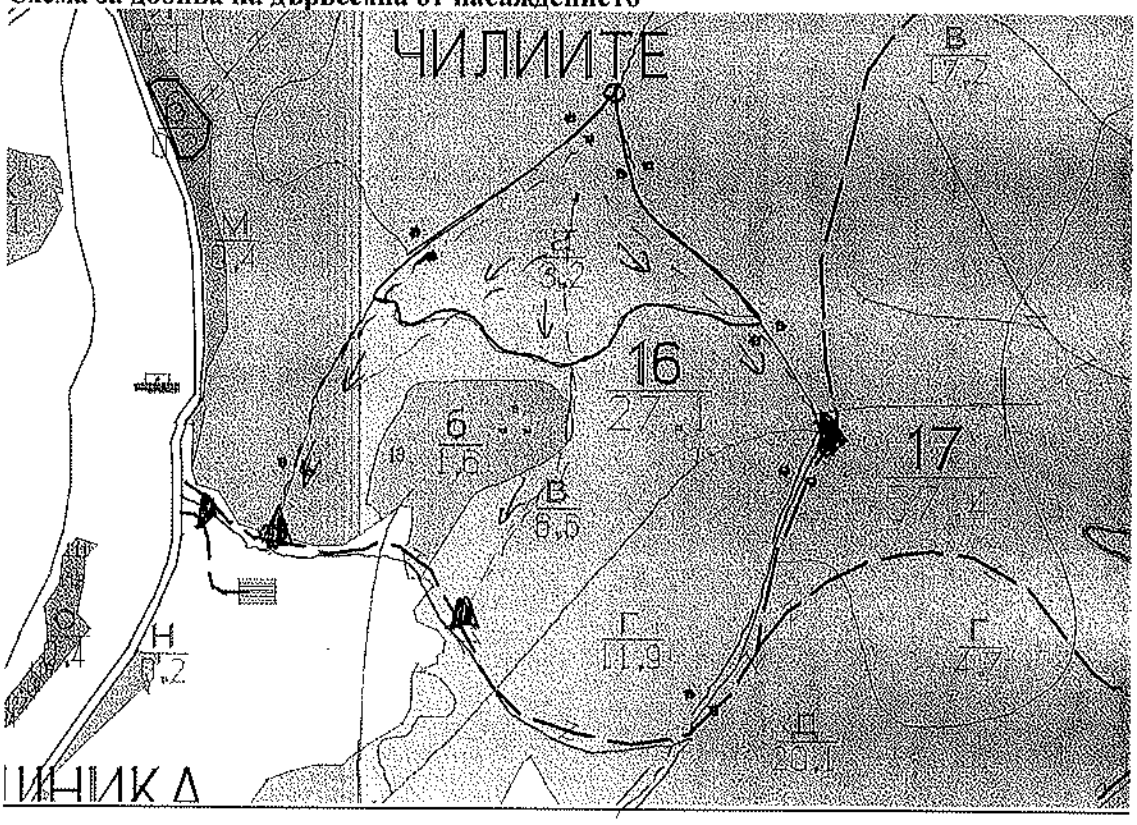

±±±±	проектирани коларски вр извозни пътища	»-»-»-	проектирани тракторно вр. извозни пътища
-------	съществуващи извозни пътища	▲▲▲	временен склад
=====	сиществуващ автомобилен път	xxxxx	трасе на въжена линия
^^^^^	технологична просека	=+=+=	проектиран автомобилен път
—	насаждения	→	посока на извоз

На схемата задължително се нанасят контурите на насаждението/имот, съществуващи и проектирани временни горски пътища, технологичните просеки, просеките за въжени линии, извозни пътища, временни складовер както и връзката им със съществуващата автомобилна пътна мрежа

Характеристика на насаждението 16 А

1. Вид на сечта ...Групово - постепенно.../ интензивност ...20...%
Втори вид сеч ...../ интензивност .....%
2. Площ на подотдел ...3,2...ха Размер на сечището...3,2...ха
3. Състав по план/програма...5Б10..., действителен...5Б10...
5. Запас на 1 ха: с клони...366...куб.м/ха, без клони.....куб.м/ха.
6. Среден наклон на терена ...24.....градуса.
7. Очакван добив от маркираната дървесина ...237... лежаща маса, куб.м.

дърв. вид/категория	Бб					дърв. вид/категория	Бб					
едра	139					дребна	4					
средна	26					дърва	71				върши-на	

8. Наличие и характеристика на подраста преди сечта (състав, възраст, средна височина % на покритие) ...Подраст от смърч с височина 6 м и бб с височина 4 м по-рядко в групи.....
9. Средно извозно растояние 2.00 м.;
10. Други характеристики на насаждението (*токовища, сватбовища, надлесни дървета, сервитути, защитени територии, Натура 2000, защитени видове описани в доклада за гори с висока консервационна стойност, мъртва дървесина, водосайни зони, биологично разнообразие и др.*)
...единични екземпляри на 2000 зона Б.....

III. Технологични указания

1. Дървесината в насаждението да се добива при спазване на технологичната схема по т. **I.**
2. Сечта ще се извършва с (моторен трион, ръчно, машини; кастренето на отсечените стъбла се извършва: в сечището, на временен склад) ...с МТ, ръчно, кастренето на отсечените стъбла от скидо в сечището.....
3. Извозът от сечището до временните складове ще се осъществява с ...влекачи с ЛТ или специализирани трактори.....
4. Проектирани нови горски автомобилни пътища съгласно Наредба 5 за строителство в горските територии без промяна на предназначението им: дължина .....м. широчина ..... м.
5. Изграждане и ремонт на временни извозни горски пътища:
5.1. Тракторни – допустимо разтояние между тях .....м. (не по-малко от 40м.), дължина .....м. широчина 4м.
5.2. Коларски – разтояние между тях .....м. (не по-малко от 40м.), дължина .....м. широчина.....м.
6. Просеки за въжени линии: .....бр.
допустимо разтояние между просеките.....м., дължина.....м., широчина.....м.
7. Направа на технологични просеки.....бр.
8. Изграждане на нови временни складове (бр., площ в ха) ...1 бр. х 0,2 ха.....
.....
9. Мерки за опазване на оставащите на корен дървета, подраста, младиняка и почвата ...чрез ниско изваждане на дървата, не вършо върху повалени
10. Начини за почистване на сечището ...събиране от кафо ко купища
11. Други указания: Талпите да се събират в купчини и изнасят в близките населени места.....
Да се изнасят битовите отпадъци от сечището извън горските територии на определените за това места.
12. Всички операции по подготвителните и основните работи да се извършват съгласно изискванията на Правилника за здравословни и безопасни условия на труд в горите и правилата за противопожарна безопасност в горите.

ЗАПОЗНАТ с технологичния план: ...../попълва се след издаването на позволителното за сеч/
Лицето по чл. 108, ал. 2 от ЗГ, на което е издадено позволително за сеч № .....
.....
рите имена, подпис, дата -№ и дата на удостоверението за упражняване на лесовъдска практика:
.....

Образец по чл.53, ал 6 от НСГ

Изготвил: ....

инж. Николай Кехайов

/име, фамилия/ подпис: ....

дата: 20.02.19 г.,

№ и дата на удостоверението за упражняване на Лесовъдска практика: 2016/05.03.13г.

Одобрил: ....

....

/име, фамилия/ подпис: инж. Х. Демин

дата: 20.02.19 г.,

№ и дата на удостоверението за упражняване на Лесовъдска практика: 102.02/22.02.14г.

ТЕХНОЛОГИЧЕН ПЛАН №1/20.02.19г.

За добив на дървесина от отдел 19 подотдел д
На ТП „ДГС Доспат" */попълва се само за държавни гори/*
Община Доспат; Землище Доспат;
Имот с (кадастрален идентификатор/ КВС) № .... /попълва се само за недържавни гори/

I. Схема за добива на дървесина от насаждението

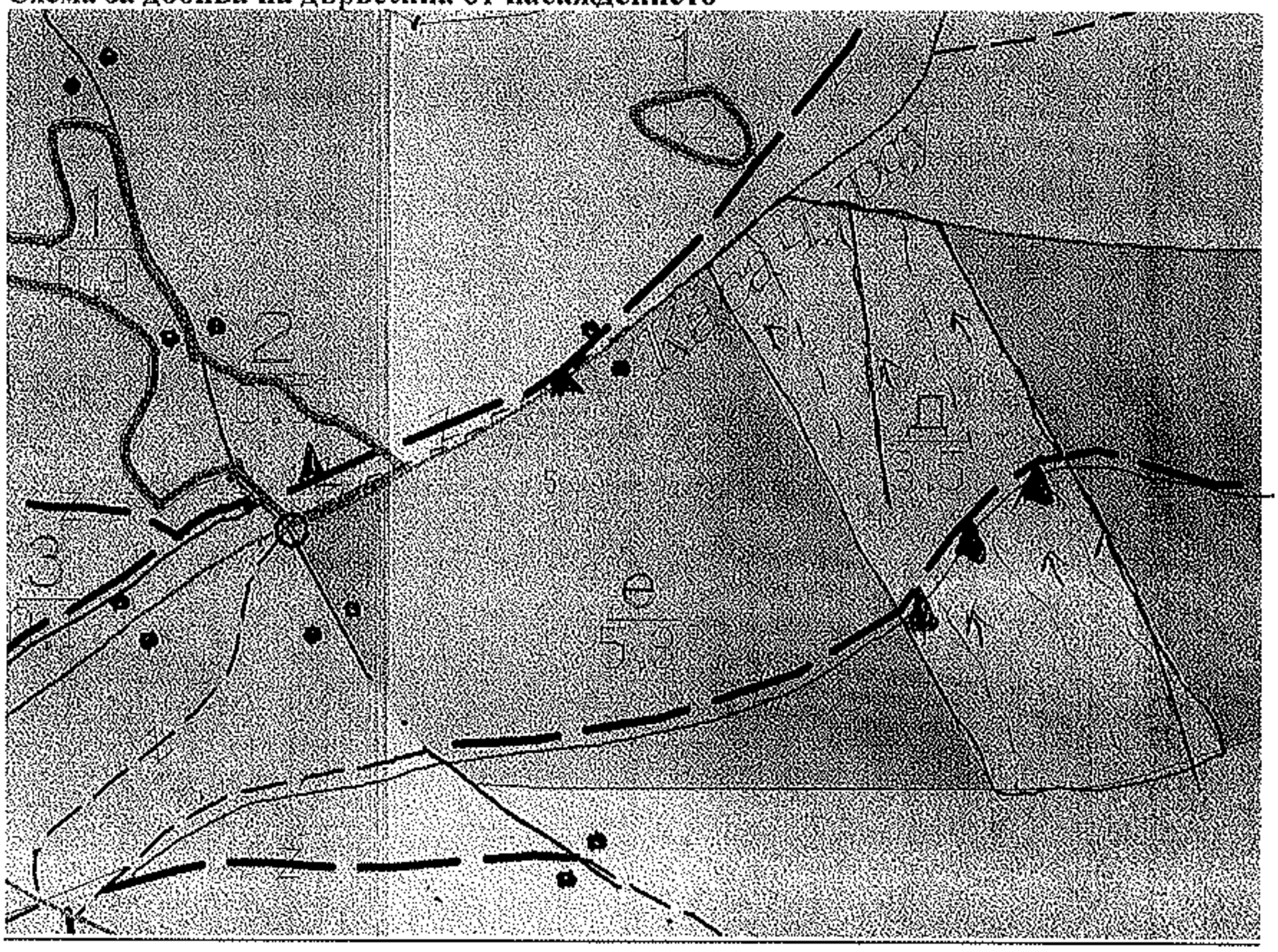

++++	проектирани коларски вр извозни пътища	»-»-»-	проектирани тракторно вр. извозни пътища
--------	съществуващи извозни пътища	▲▲▲	временен склад
=====	сиществуващ автомобилен път	XXXXX	трасе на въжена линия
^^^^^	технологична просека	=+=+=	проектиран автомобилен път
▬—	Насочващи	→	посока на извоз

На схемата задължително се нанасят контурите на насаждението/имот, съществуващи и проектирани временни горски пътища, технологичните просеки, просеките за въжени линии, извозни пътища, временни складовер както и връзката им със съществуващата автомобилна пътна мрежа

Характеристика на насаждението 19д

1. Вид на сечта ...Групово – постепенно.../ интензивност ...15...%
Втори вид сеч ...../ интензивност .....%
2. Площ на подотдел ...3,5...ха Размер на сечището...3,5...ха
3. Състав по план/програма...см 9L 8Б 1..., действителен.....
5. Запас на 1 ха: с клони...626...куб.м/ха, без клони.....куб.м/ха.
6. Среден наклон на терена ...10...градуса.
7. Очакван добив от маркираната дървесина ..... 268 лежаща маса, куб.м.

дърв. вид/категория	см	86				дърв. вид/категория	см	86					
едра	195	35				дребна	–	–				върши-на	
средна	10	3				дърва	19	6					

8. Наличие и характеристика на подраста преди сечта (състав, възраст, средна височина % на покритие) ...Подраст от смърч по периферията мн. добре състояли ...височиной до 3м.....
9. Средно извозно растояние ..150 м...;
10. Други характеристики на насаждението (*токовища, сватбовища, надлесни дървета, сервитути, защитени територии, Натура 2000, защитени видове описани в доклада за гори с висока консервационна стойност, мъртва дървесина, вододайни зони, биологично разнообразни др.*)
...опушен – Спедиционно Н2000 точо 6.....
.....

III. Технологични указания

1. Дървесината в насаждението да се добива при спазване на технологичната схема по т. **I.**
2. Сечта ще се извършва с (моторен трион, ръчно, машини; кастренето на отсечените стъбла се извършва: в сечището, на временен склад) ...с МТ ръчно, но срезето до се извърши в сечището.....
3. Извозът от сечището до временните складове ще се осъществява с ...живо тегло... ...или специализиран горски трактор по къси ленти до 8м.
4. Проектирани нови горски автомобилни пътища съгласно Наредба 5 за строителство в горските територии без промяна на предназначението им: дължина .....м. широчина ..... м.
5. Изграждане и ремонт на временни извозни горски пътища:
5.1. Тракторни – допустимо разтояние между тях .....м. (не по-малко от 40м.), дължина .....м. широчина 4м.
5.2. Коларски – разтояние между тях .....м. (не по-малко от 40м.), дължина .....м. широчина.....м.
6. Просеки за въжени линии: .....бр.
допустимо разтояние между просеките.....м., дължина.....м., широчина.....м.
7. Направа на технологични просеки.....бр.
8. Изграждане на нови временни складове (бр., площ в ха) 2 бр. х 0,1 х 5.....
.....
9. Мерки за опазване на оставащите на корен дървета, подраста, младината и почвата ...предвидено посочено по повелеш, мерки против повреждане по с. горе
10. Начини за почистване на сечището ...събиране отпадъците в купчини и изгаряне.....
11. Други указания ...битовия отпад да се събира в кофи и изхвърля в близките контейнери.....
Да се изнасят битовите отпадъци от сечището извън горските територии на определените за това места.
12. Всички операции по подготвителните и основните работи да се извършват съгласно изискванията на Правилника за здравословни и безопасни условия на труд в горите и правилата за противопожарна безопасност в горите.

ЗАПОЗНАТ с технологичния план: ...../попълва се след издаването на позволителното за сеч/
Лицето по чл. 108, ал. 2 от ЗГ, на което е издадено позволително за сеч № .....
.....
ряте имена, подпис, дата -№ и дата на удостоверението за упражняване на лесовъдска практика:
.....

Образец по чл.53, ал 6 от НСГ

Изготвил: .....
инж. Николай Кехайов
/име, фамилия/ подпис: .....
дата: 20.02.19 г.,
№ и дата на удостоверението за упражняване на Лесовъдска практика: 9016/05.03.13г.

Одобрил: .....
.....
/име, фамилия/ подпис инж. Х. Делин
дата: 20.02.19 г.,
№ и дата на удостоверението за упражняване на Лесовъдска практика: 10208/22.02.14г.

ТЕХНОЛОГИЧЕН ПЛАН № 1/20.02.19г.

За добив на дървесина от отдел 23 подотдел а
На ТП „ДГС Доспат" /*попълва се само за държавни гори*/
Община Доспат; Землище гр. Доспат;
Имот с (кадастрален идентификатор/ КВС) № ..... /попълва се само за недържавни гори/

I. Схема за добива на дървесина от насаждението

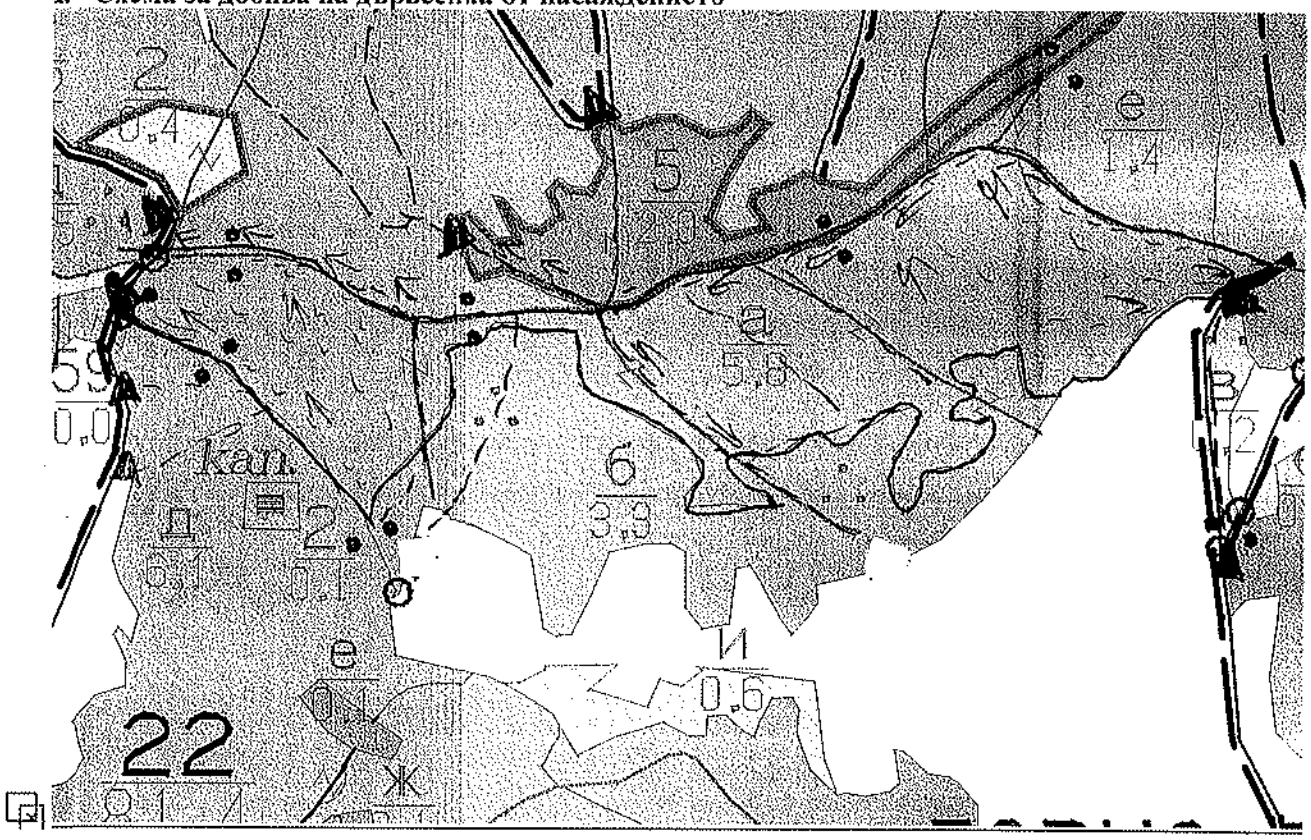

++++	проектирани коларски вр извозни пътища	»-»-»-	проектирани тракторно вр. извозни пътища
-------	съществуващи извозни пътища	▲▲▲	временен склад
=====	сиществуващ автомобилен път	xxxxx	трасе на въжена линия
^^^^^	технологична просека	=+=+=	проектиран автомобилен път
—	насаждение	⇒	посока на извоз

На схемата задължително се нанасят контурите на насаждението/имот, съществуващи и проектирани временни горски пътища, технологичните просеки, просеките за въжени линии, извозни пътища, временни складовер както и връзката им със съществуващата автомобилна пътна мреж

Характеристика на насаждението 23 А

1. Вид на сечта ..... Групово - по степенно ...../ интензивност ....20....%
Втори вид сеч ...../ интензивност .....%
2. Площ на подотдел ....5.18....ха Размер на сечището.....5.0....ха
3. Състав по план/програма....., действителен.....
5. Запас на 1 ха: с клони.....25.....куб.м/ха, без клони.....куб.м/ха.
6. Среден наклон на терена .....градуса.
7. Очакван добив от маркираната дървесина ..... 447 лежаща маса, куб.м.

дърв. вид/категория	бб	см	ест			дърв. вид/категория	бб	см	ест				
едра	450	204	10			дребна	2	1	–			върши-на	
средна	23	19	1			дърва	23	14	1				

8. Наличие и характеристика на подраста преди сечта (състав, възраст, средна височина % на покритие) подраст от бук 2 но групи в добро състояние
.....
9. Средно извозно растояние ...100... м.;
10. Други характеристики на насаждението (*токовища, сватбовища, надлесни дървета, сервитути, защитени територии, Натура 2000, защитени видове описани в доклада за гори с висока консервационна стойност, мъртва дървесина, вододайни зони, биологично разнообразие и др.*) дупчести - дърво протозвездие
.....

III. Технологични указания

1. Дървесината в насаждението да се добива при спазване на технологичната схема по т. **I.**
2. Сечта ще се извършва с (моторен трион, ръчно, машини; кастренето на отсечените стъбла се извършва: в сечището, на временен склад) с МГ, ръчно, кастренето на отсечените стъбла се извършва в сечището
3. Извозът от сечището до временните складове ще се осъществява с живописно пътно или слизгоносимък ръчно теглен
4. Проектирани нови горски автомобилни пътища съгласно Наредба 5 за строителство в горските територии без промяна на предназначението им: дължина .....м. широчина ..... м.
5. Изграждане и ремонт на временни извозни горски пътища:
5.1. Тракторни – допустимо разтояние между тях .....м. (не по-малко от 40м.), дължина .....м. широчина 4м.
5.2. Коларски – разтояние между тях .....м. (не по-малко от 40м.), дължина .....м. широчина.....м.
6. Просеки за въжени линии: .....бр.
допустимо разтояние между просеките.....м., дължина.....м., широчина.....м.
7. Направа на технологични просеки.....бр.
8. Изграждане на нови временни складове (бр., площ в ха) 1 х 0,1 ха
.....
9. Мерки за опазване на оставащите на корен дървета, подраста, младиняка и почвата Правилно сечене на насаждение, мерки против повреждане
10. Начини за почистване на сечището събиране отпад на купчини
11. Други указания: Събрания отпад да се сбере в торбали и изнесе в близките контейнери
.....
Да се изнасят битовите отпадъци от сечището извън горските територии на определените за това места.
12. Всички операции по подготвителните и основните работи да се извършват съгласно изискванията на Правилника за здравословни и безопасни условия на труд в горите и правилата за противопожарна безопасност в горите.

ЗАПОЗНАТ с технологичния план: ...../попълва се след издаването на позволителното за сеч/
Лицето по чл. 108, ал. 2 от ЗГ, на което е издадено позволително за сеч № .....
.....
рите имена, подпис, дата -№ и дата на удостоверението за упражняване на лесовъдска практика:
.....

Образец по чл. 53, ал. 6 от НСГ

Изготвил: инж. Славчинев

/име, фамилия,/ подпис:

дата: 17.03.2017 г.,

№ и дата на удостоверението за упражняване на лесовъдска практика: 3403/25.05.11 г.

Одобрил: инж. Христов Делик

име, фамилия,/ подпис:

дата: 24.12.2013 г.,

№ и дата на удостоверението за упражняване на лесовъдска практика: 10208/28.01.14 г.

ТЕХНОЛОГИЧЕН ПЛАН № 1/

За добив на дървесина от отдел 51 подотдел 4 О

На ТП ДГС/ДЛС Долат /попълва се само за държавни гори/

Община Долат; Землище с. Знейда;

имот с (кадастрален идентификатор/КВС) №....., /попълва се само за недържавни гори/

I. Схема за добива на дървесина от насаждението

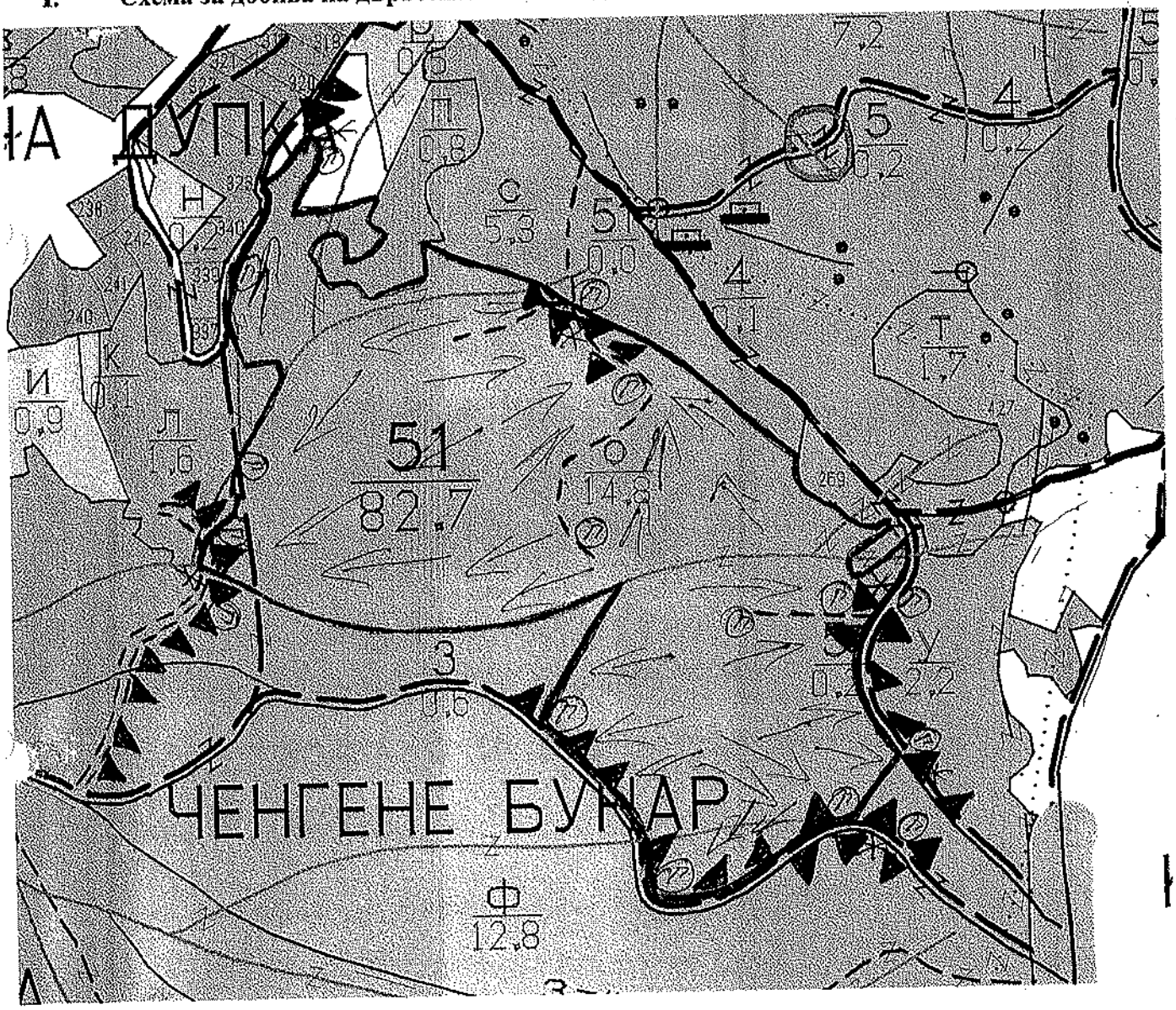

Легенда:

- проектирани коларски вр. извозни пътища
- съществуващи извозни пътища
- съществуващ автомобилен път
- технологична просека
- място за отпад
- посока на извоз
- място за преминаване на водно течение
- проектирани тракторни вр. извозни пътища
- временен склад
- трасе на въжена линия
- проектиран автомобилен път
- насаждение
- място за зареждане с ГСМ
- ремонт на съществуващ временен тракторен път

На схемата задължително се нанасят контурите на насаждението/имота, съществуващите и проектирани временни горски пътища, технологичните просеки, просеките за въжени линии, извозни пътища, временни складове както и връзката им със съществуващата автомобилна пътна мрежа.

II. Характеристика на насаждението 510

1.Вид на сечта ...групово-изборна.../ интензивност ...15...%

Втори вид сеч ...../ интензивност .....%

2.Площ на подотдела ...14,8...ха **Размер на сечището**...14,8... ха

3.Състав по план/програма...ББ-10; см....., **действителен**...ББ-9; см-1; ела

5. Запас на 1 ха: с клони...—.....куб.м/ха , без клони ..757...куб. м/ха.

6. Среден наклон на терена ..17.....градуса.

7. Очакван добив от **маркираната дървесина** ...1443.....лежаща маса, куб.м.

дърв. вид категория	ББ	см	ела			дърв. вид категория	ББ	см	ела			—	
едра	1084	141	1			дребна	2	—	—			вър-шина	—
средна	53	5	-			дърва	148	9	—				

8.Наличие и характеристика на подраста преди сечта (състав, възраст, средна височина, % на покритие) II-етаж см-9; ББ-1; възраст-35; Пъмюта-0,6 ...бср-9/11м; Подраст-см-8; ББ-2; възраст 20г; hср-3/4,5м.

9. Средно извозно разстояние: ..200...м;

10. Други характеристики на насаждението: (*токовища, сватбовища, надлесни дървета, сервитути, защитени територии, Натура 2000, защитени видове описани в доклада за гори с висока консервационна стойност, мъртва дървесина, вододайни зони, биологично разнообразие и др.*)

Н2000-ВБ0001030, ВБ0002113, вододайна зона ...ВКС 1,1; ВКС 2; ВКС 4,1

III. Технологични указания

1. Дървесината в насаждението да се добива при спазване на технологичната схема по т. I

2. **Сечта ще се извършва** с (моторен трион , ръчно, машини; кастренето на отсечените стъбла се извършва: в сечище, на временен склад) БМТ, кастренето на отсечените стъбла ще се извършва в сечището

3. **Извозът от сечището до временните складове ще се осъществява с** ...животинска тяга или специализиран горски транспорт (трактор) на (цели стъбла, стъблени секции до 10м., сортименти, чипс и др.; с влачене по терена, изцяло натоварени)...на сортименти или стъблени секции с дължина 8м с влачене по терена

4. **Проектирани нови горски автомобилни пътища** съгласно Наредба 5 за строителството в горските територии без промяна на предназначението им: дължина ...—...м. широчина ...—...м.

5. **Изграждане** и **ремонт на временни извозни горски пътища:**

5.1 Тракторни – допустимо разстояние между тях ...—...м (не по-малко от 40 м), дължина ...—...м, широчина- **4 м.**

5.2 Коларски - разстояние между тях...—...м (не по-малко от 40 м), дължина ...—...м, широчина ...—... м

6. **Просеки за въжени линии**: ...—... бр.

допустимо разстояние между просеките ...—... м., дължина ...—... м., широчина ...—... м.

7. **Направа на технологични просеки** .....бр.

допустимо разстояние между тях ...—...м., дължина ...—...м., широчина ...—... м.

8. **Изграждане на нови временни складове** (бр., площ в ха) ...35 бр. х 0,3 ха..... на подходящи за рампиране и товарене места .

9. **Мерки за опазване на оставащите на корен дървета, подраста, младиняка и почвата** - Забулване на близко стоящите дървета до извозни трасета с подръчни материали:Поваляне в противоположна посока на подраст и младиняк:Задърстване на стръмните участъци с клони през неопределено разстояние .

10. **Начини за почистване на сечището** – събиране отпадната биомаса и клони на купки .

11. **Други указания**: Да не се оставят окачени отрязани дървета . Да се пазят КГМ от обелване . Да се изнасят битовите отпадъци от сечището извън горските територии на определените за това места. Моторист секачите да бъдат оборудвани с защитно работно облекло, а спомагателните работниците да бъдат оборудвани със сигнално работно облекло . Получени разливи на горива и масла по време на сечта да се изгребват в едно с почвата /трици извън Гората до близък контейнер .

12. Всички операции по подготвителните и основните работи да се извършват съгласно изискванията на Правилника за здравословни и безопасни условия на труд в горите и правилата за противопожарна безопасност в горите.

ЗАПОЗНАТ с технологичния план: ...№ 1...../попълва се след издаването на позволителното за сеч/

Лицето по чл. 108, ал. 2 от ЗГ, на което е издадено позволително за сеч № .....

/ трите имена, подпис, дата - /

№ и дата на удостоверението за упражняване на лесовъдска практика: .....

Образец по чл. 53, ал. 6 от НСГ

Изготвил: ……
инж. Славн. Илиев
/име, фамилия,/ подпис: ……
дата: 30.08.2017 г.,
№ и дата на удостоверението за упражняване на лесовъдска практика: 3403/25.05.11г.

Одобрил: ……
инж. Венцислав Венков
име, фамилия,/ подпис: ……
дата: 26.04.2018 г.,
№ и дата на удостоверението за упражняване на лесовъдска практика: 3101/20.12.2011

ТЕХНОЛОГИЧЕН ПЛАН № 1/26.04.2018

За добив на дървесина от отдел 258 подотдел "а"
На ТП ДГС/ДЛС Доспат /попълва се само за държавни гори/
Община Доспат; Землище Доспат;
имот с (кадастрален идентификатор/КВС) №……, /попълва се само за недържавни гори/

I. Схема за добива на дървесина от насаждението

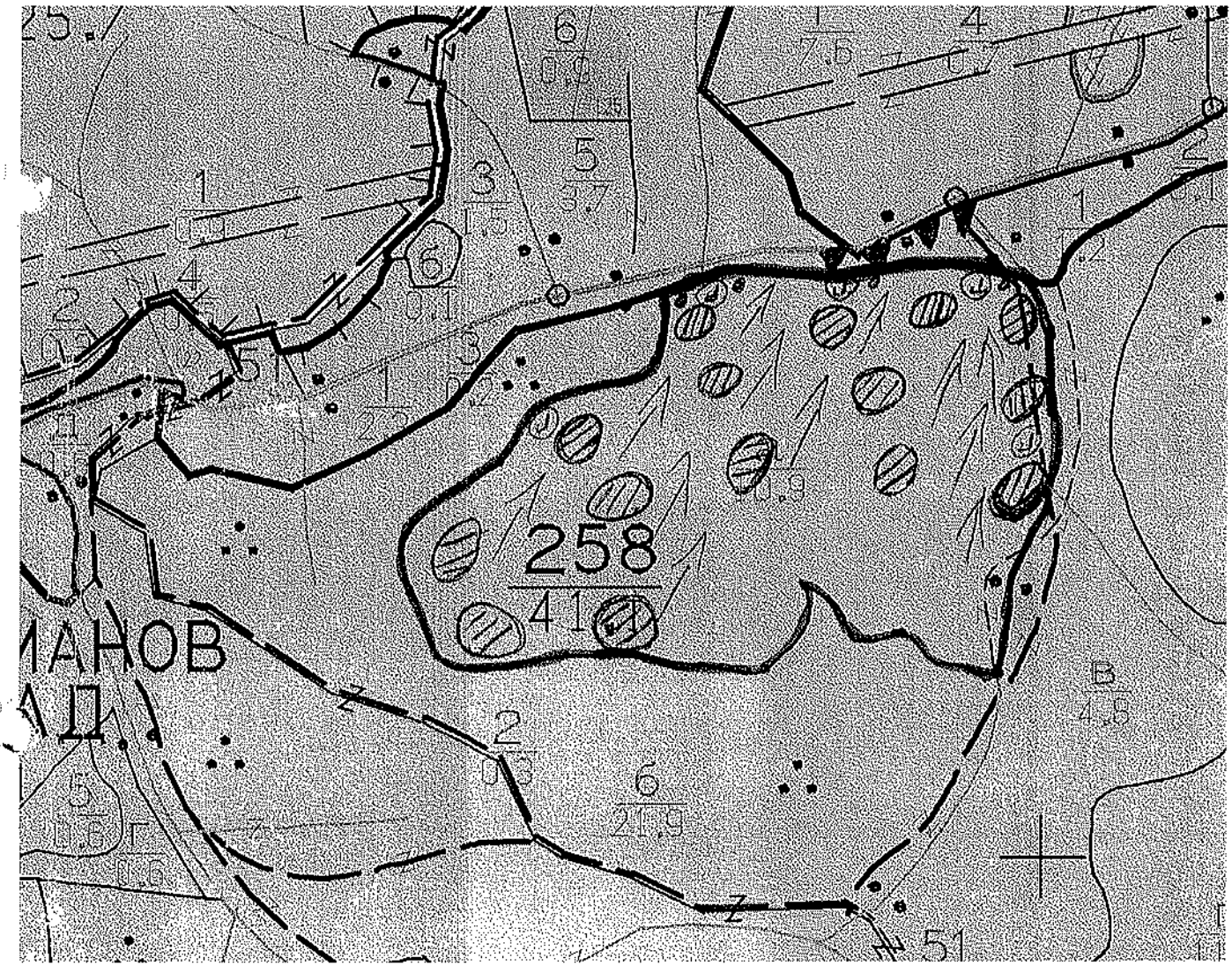

Легенда:

- проектирани коларски вр. извозни пътища
- съществуващи извозни пътища
- съществуващ автомобилен път
- технологична просека
- място за отпад
- посока на извоз
- маркирани котли
- проектирани тракторни вр. извозни пътища
- временен склад
- трасе на въжена линия
- проектиран автомобилен път
- насаждение
- място за зареждане с ГСМ

На схемата задължително се нанасят контурите на насаждението/имота, съществуващите и проектирани временни горски пътища, технологичните просеки, просеките за въжени линии, извозни пътища, временни складове както и връзката им със съществуващата автомобилна пътна мрежа.

II. Характеристика на насаждението 258 А

1.Вид на сечта ...Групово - изборна..... / интензивност ..13..%

Втори вид сеч ..... / интензивност .....%

2.Площ на подотдела ..10,9.....ха **Размер на сечището**...10,9..... ха

3.Състав по план/програма...СМ.7.;ББ.3....., **действителен**...СМ.7.;ББ.3.....

5. Запас на 1 ха: с клони.....куб.м/ха , без клони ..422.....куб. м/ха.

6. Среден наклон на терена 24.....градуса.

7. Очакван добив от маркираната дървесина .....600.....лежаща маса, куб.м.

дърв. вид / категория						дърв. вид / категория						
	СМ	ББ					СМ	ББ				—
едра	488	13				дребна	1	—				
средна	42	4				дърва	45	7			вър-шина	—

8.Наличие и характеристика на подраста преди сечта (състав, възраст, средна височина, % на покритие) ..СМ.10.;ББ.;.....възраст-20 г.;.....средна 0,3 ;.....средна височина ....3м.;...състояние - редко.....

9. Средно извозно разстояние: ...150...м;

10. Други характеристики на насаждението: (*токовища, сватбовища, надлесни дървета, сервитути, защитени територии, Натура 2000, защитени видове описани в доклада за гори с висока консервационна стойност, мъртва дървесина, вододайни зони, биологично разнообразие и др.*)

.....BG0001038; новоселска тераса

Хабитат 9410 ; Попаде във ВКС 1.1;ВКС 2 ;ВКС 3.7.

III. Технологични указания

1. Дървесината в насаждението да се добива при спазване на технологичната схема по т. I

2. Сечта ще се извършва с (моторен трион , ръчно, машини; кастренето на отсечените стъбла се извършва: в сечище, на временен склад) .....БМТ.;като кастренето на отсечените стъбла ..ще се извършва в сечището.....

3. Извозът от сечището до временните складове ще се осъществява с...Ф.и.Во Т.ИМ.К.О.....Т.Р.О.;.Специализиран горски трактор.....

на (цели стъбла, стъблени секции до 10м., сортименти, чипс и др.; с влачене по терена, изцяло натоварени)...на сортименти и стъблени секции до 10 м.;с.....влачене по терена.....

4. Проектирани нови горски автомобилни пътища съгласно Наредба 5 за строителството в горските територии без промяна на предназначението им: дължина .....м. широчина .....м.

5. Изграждане и ремонт на временни извозни горски пътища:

5.1 Тракторни – допустимо разстояние между тях .....м (не по-малко от 40 м), дължина.....м, широчина- **4 м.**

5.2 Коларски - разстояние между тях.....м (не по-малко от 40 м), дължина.....м, широчина ... м

6. Просеки за въжени линии: ..... **бр.**

допустимо разстояние между просеките ..... м., дължина ..... м., широчина ..... м.

7. Направа на технологични просеки .....**бр.**

допустимо разстояние между тях .....м., дължина .....м., широчина ..... м.

8. Изграждане на нови временни складове (бр., площ в ха) .....4бр.х.0,1 ха.....

..... на подходящи за рампиране и товарене места .

9. Мерки за опазване на оставащите на корен дървета, подраста, младиняка и почвата – Забулване на близко стоящите дървета до извозни трасета с подръчни материали:Поваляне в противоположна посока на подраст и младиняк:Задърстване на стръмните участъци с клони през неопределено разстояние .

10. Начини за почистване на сечището – събиране отпадната биомаса и клони на купки .

11. Други указания: Да не се оставят окачени отрязани дървета . Да се пазят КГМ от обелване . Да се изнасят битовите отпадъци от сечището извън горските територии на определените за това места. Моторист секачите да бъдат оборудвани с защитно работно облекло, а спомагателните работниците да бъдат оборудвани със сигнално работно облекло . Получени разливи на горива и масла по време на сечта да се изгребват в едно с почвата /трици извън Гората до близък контейнер .

12. Всички операции по подготвителните и основните работи да се извършват съгласно изискванията на Правилника за здравословни и безопасни условия на труд в горите и правилата за противопожарна безопасност в горите.

ЗАПОЗНАТ с технологичния план: №1...../попълва се след издаването на позволителното за сеч/

Лицето по чл. 108, ал. 2 от ЗГ, на което е издадено позволително за сеч № 04-9144/26.04.18

.....Стоян Иванов Василев..... / трите имена, подпис, дата 27.04.18г.

№ и дата на удостоверението за упражняване на лесовъдска практика: .....7834/26.07.12.....

Образец по чл. 53, ал. 5 от НСГ

Изготвил: Кемал Балталиев
/име, фамилия,/ подпис: .....
дата: 13.07.16 г.,
№ и дата на удостоверението за упражняване на лесовъдска практика: 8326/06.11.2015

Одобрил: .....
.....
име, фамилия,/ подпис: .....
дата: .....г.,
№ и дата на удостоверението за упражняване на лесовъдска практика: .....

ТЕХНОЛОГИЧЕН ПЛАН № ....

За добив на дървесина от отдел 71 подотдел 3
На ТП ДГС/~~ДЛС~~ Доспат /попълва се само за държавни гори/
Община Доспат; Землище Барутлий;
имот с (кадастрален идентификатор/КВС) №....., /попълва се само за недържавни гори/

I. Схема за добива на дървесина от насаждението

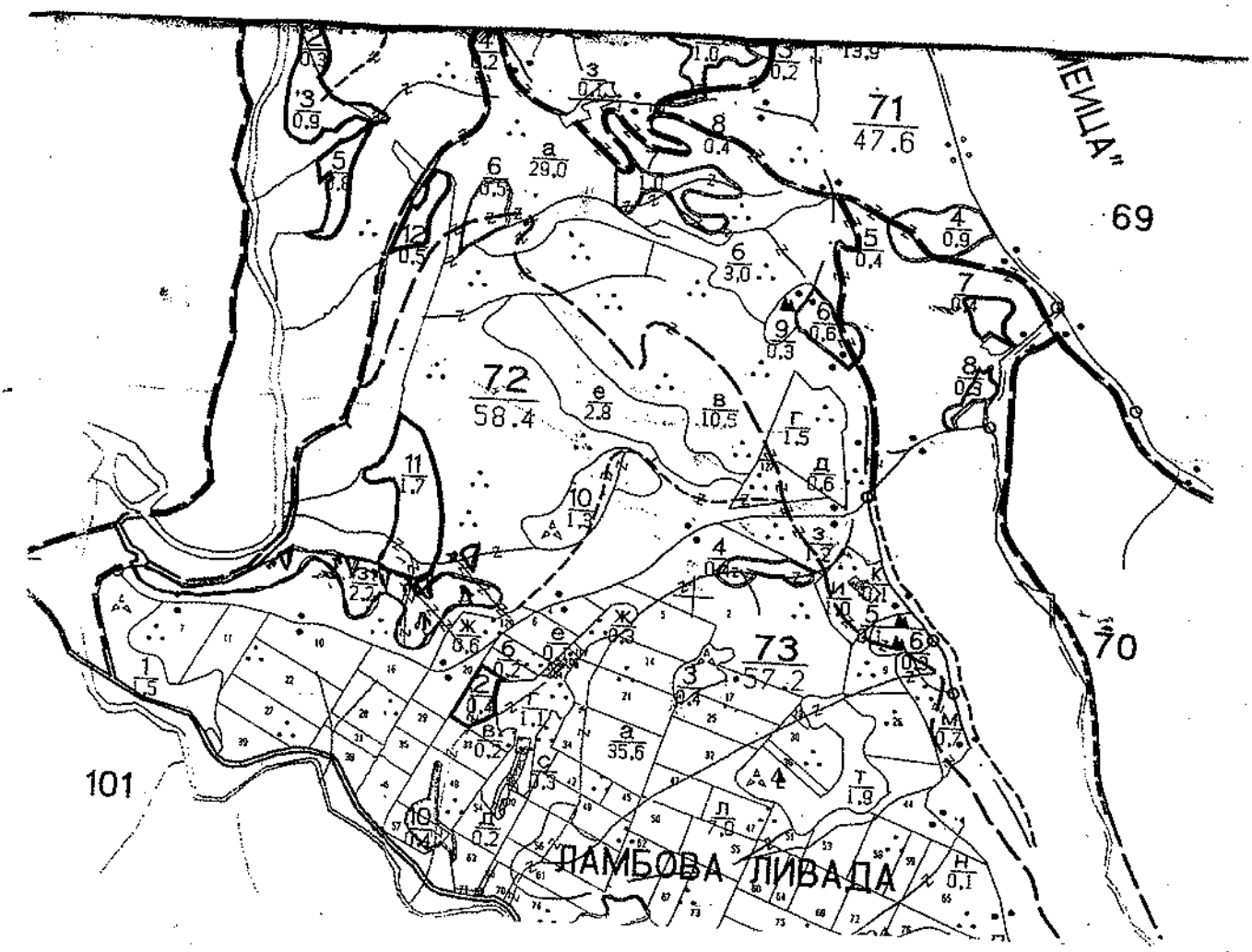

Легенда:

- проектирани коларски вр. извозни пътища
- съществуващи извозни пътища
- съществуващ автомобилен път
- технологична просека
- Насаждение
- проектирани трактормни вр. извозни пътища
- временен склад
- трасе на въжена линия
- проектиран автомобилен път
- а Място за дънери отпадъци

На схемата задължително се нанасят контурите на насаждението/имота, съществуващите и проектирани временни горски пътища, технологичните просеки, просеките за въжени линии, извозни пътища, временни складове както и връзката им със съществуващата автомобилна пътна мрежа.

II. Характеристика на насаждението 72г

1. Вид на сечта ...Пробирка.../ интензивност ...20...%
Втори вид сеч ...../ интензивност .....%
2. Площ на подотдел ...2,2...ха Размер на сечището...2,2.....ха
3. Състав по план/програма...см 10....., действителен.....
5. Запас на 1 ха: с клони...609.....куб.м/ха, без клони.....куб.м/ха.
6. Среден наклон на терена ...33.....градуса.
7. Очакван добив от маркираната дървесина ...216..... лежаща маса, куб.м.

дърв. вид/категория	см	бб	зп			дърв. вид/категория	см	бб	зп				
едра	150	4	12			дребна	—	—	1			върши-на	
средна	65	3	15			дърва	21	1	4				

8. Наличие и характеристика на подраста преди сечта (състав, възраст, средна височина % на покритие) ...см 10 5год пла 0,2 h-0,3м.....
.....
9. Средно извозно растояние ...100м...;
10. Други характеристики на насаждението (*токовища, сватбовища, надлесни дървета, сервитути, защитени територии, Натура 2000, защитени видове описани в доклада за гори с висока консервационна стойност, мъртва дървесина, вододайни зони, биологично разнообразие и др.*)
...Специална И 2000 зона с хвойна ЖС зп(б (лс)

III. Технологични указания

1. Дървесината в насаждението да се добива при спазване на технологичната схема по т. I.
2. Сечта ще се извършва с (моторен трион, ръчно, машини; кастренето на отсечените стъбла се извършва: в сечището, на временен склад) ...бит и кастрене в сечището.....
.....
3. Извозът от сечището до временните складове ще се осъществява с ...животинска тяга.....
.....
4. Проектирани нови горски автомобилни пътища съгласно Наредба 5 за строителство в горските територии без промяна на предназначението им: дължина .....—.....м. широчина .....—..... м.
5. Изграждане и ремонт на временни извозни горски пътища:
5.1. Тракторни – допустимо разтояние между тях .....м. (не по-малко от 40м.), дължина .....м. широчина 4м.
5.2. Коларски – разтояние между тях .....м. (не по-малко от 40м.), дължина .....м. широчина.....м.
6. Просеки за въжени линии: .....бр.
допустимо разтояние между просеките.....м., дължина.....м., широчина.....м.
7. Направа на технологични просеки.....бр.
8. Изграждане на нови временни складове (бр., площ в ха) ...5 бр.....
.....
9. Мерки за опазване на оставащите на корен дървета, подраста, младиняка и почвата ...Правилна посека на повалени кастрене в сечището
10. Начини за почистване на сечището ...отпада да се събира на купчина в сечището
11. Други указания: ...битовите отпадъци да се събират в чували
.....и се изхвърлят в контейнер за смет.....
Да се изнасят битовите отпадъци от сечището извън горските територии на определените за това места.
12. Всички операции по подготвителните и основните работи да се извършват съгласно изискванията на Правилника за здравословни и безопасни условия на труд в горите и правилата за противопожарна безопасност в горите.

ЗАПОЗНАТ с технологичния план: ...../попълва се след издаването на позволителното за сеч/
Лицето по чл. 108, ал. 2 от ЗГ, на което е издадено позволително за сеч № .....
.....
/трите имена, подпис, дата -/
№ и дата на удостоверението за упражняване на лесовъдска практика: .....

Образец по чл.53, ал 6 от НСГ

Изготвил: Светлин Ефимов Доксидов
/име, фамилия/ подпис: ...
дата: 30.07.2018 г.,
№ и дата на удостоверението за упражняване на Лесовъдска практика: 8490/05.12.2012

Одобрил: .....
/име, фамилия/ подпис: .....
дата: .....г.,
№ и дата на удостоверението за упражняване на Лесовъдска практика: .....

ТЕХНОЛОГИЧЕН ПЛАН № .....

За добив на дървесина от **отдел** .....24..... **подотдел** .....17.....
На ТП „ДГС Доспат" */попълва се само за държавни гори/*
Община Доспат; Землище гр. ДОСПАТ;
Имот с (кадастрален идентификатор/ КВС) № ..... /попълва се само за недържавни гори/

I. Схема за добива на дървесина от насаждението

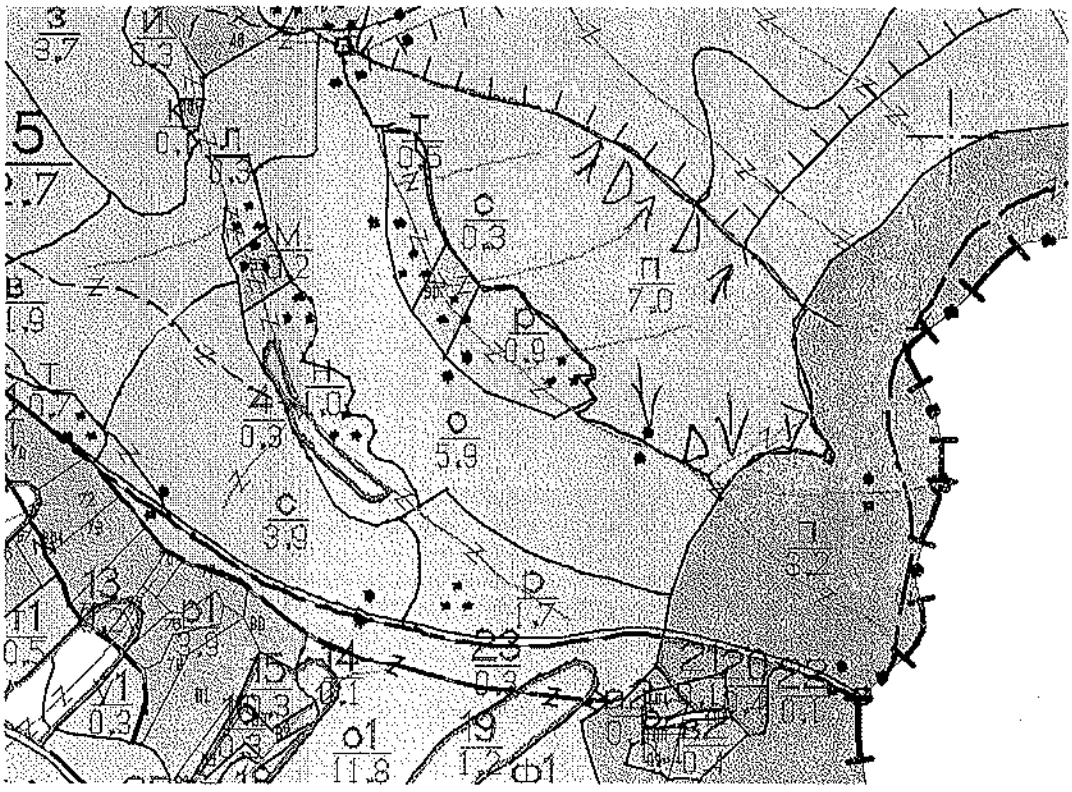

++++	проектирани коларски вр извозни пътища	»-»-»-	проектирани тракторно вр. извн пътища
-------	съществуващи извозни пътища	▲▲▲	временен склад
=====	сиществуващ автомобилен път	xxxxx	трасе на въжена линия
^^^^^	технологична просека	=+=+=	проектиран автомобилен път
—	Насаждение	—>	посока на извоз

На схемата задължително се нанасят контурите на насаждението/имот, съществуващи и проектирани временни горски пътища, технологичните просеки, просеките за въжени линии, извозни пътища, временни складовер както и връзката им със съществуващата автомобилна пътна мрежа.

II. Характеристика на насаждението 877

1. Вид на сечта ..... / интензивност .....%

Втори вид сеч ..... / интензивност .....%

2. Площ на подотдел .....ха Размер на сечището.....ха

3. Състав по план/програма....., действителен.....

5. Запас на 1 ха: с клони.....куб.м/ха, без клони.....куб.м/ха.

6. Среден наклон на терена .....градуса.

7. Очакван добив от маркираната дървесина ..... лежаща маса, куб.м.

дърв. вид/категория						дърв. вид/категория							
Едра						Дребна						върши-на	
средна						Дърва							

8. Наличие и характеристика на подраста преди сечта (състав, възраст, средна височина % на покритие) .....

.....

9. Средно извозно растояние .....;

10. Други характеристики на насаждението (*токовища, семенни, надлесни дървета, сервитути, защитени територии, Натура 2000, защитени видове описани в доклада за гори с висока консервационна стойност, мъртва дървесина, вододайни зони, биологично разнообразие и др.*)

.....

.....

III. Технологични указания

1. Дървесината в насаждението да се добива при спазване на технологичната схема по т. **I.**

2. Сечта ще се извършва с (моторен трион, ръчно, машини; кастренето на отсечените стъбла се извършва: в сечището, на временен склад) .....

.....

3. Извозът от сечището до временните складове ще се осъществява с .....

.....

на(цели стъбла, стъблени секции до 10 м., сортименти, чипис, и др.; с влачене по терена, изцяло натоварени)

4. Проектирани нови горски автомобилни пътища съгласно Наредба 5 за строителство в горските територии без промяна на предназначението им: дължина .....м. широчина ..... м.

5. Изграждане и ремонт на временни извозни горски пътища:

5.1. Тракторни – допустимо разтояние между тях .....м. (не по-малко от 40м.), дължина .....м. широчина 4м.

5.2. Коларски – разтояние между тях .....м. (не по-малко от 40м.), дължина .....м. широчина.....м.

6. Просеки за въжени линии: .....бр.

допустимо разтояние между просеките.....м., дължина.....м., широчина.....м.

7. Направа на технологични просеки.....бр.

8. Изграждане на нови временни складове (бр., площ в ха) .....

.....

9. Мерки за опазване на оставащите на корен дървета, подраста, младиняка и почвата .....

10. Начини за почистване на сечището .....

11. Други указания: .....

.....

Да се изнасят битовите отпадъци от сечището извън горските територии на определените за това места.

12. Всички операции по подготвителните и основните работи да се извършват съгласно изискванията на Правилника за здравословни и безопасни условия на труд в горите и правилата за противопожарна безопасност в горите.

ЗАПОЗНАТ с технологичния план: ...../попълва се след издаването на позволителното за сеч/

Лицето по чл. 108, ал. 2 от ЗГ, на което е издадено позволително за сеч № .....

.....

/трите имена, подпис, дата/

№ и дата на удостоверението за упражняване на лесовъдска практика: 8490 / 05. 12. 2012

Образец по чл.53, ал 6 от НСГ

Изготвил: Свешин Доктиров

/име, фамилия/ подпис: [illegible]

дата: 11.07.2018г.,

№ и дата на удостоверението за упражняване на Лесовъдска практика: 8440-05.12.2012

Одобрил: .....

/име, фамилия/ подпис: .....

дата: .....г.,

№ и дата на удостоверението за упражняване на Лесовъдска практика: ~~8440/05.12.2012~~ г.

ТЕХНОЛОГИЧЕН ПЛАН № .....

За добив на дървесина от **отдел** .....90..... **подотдел** .....В.....

На ТП „ДГС Доспат" */попълва се само за държавни гори/*

Община Доспат; Землище гр. ДОСПАТ;

Имот с (кадастрален идентификатор/ КВС) № ..... /попълва се само за недържавни гори/

I. Схема за добива на дървесина от насаждението

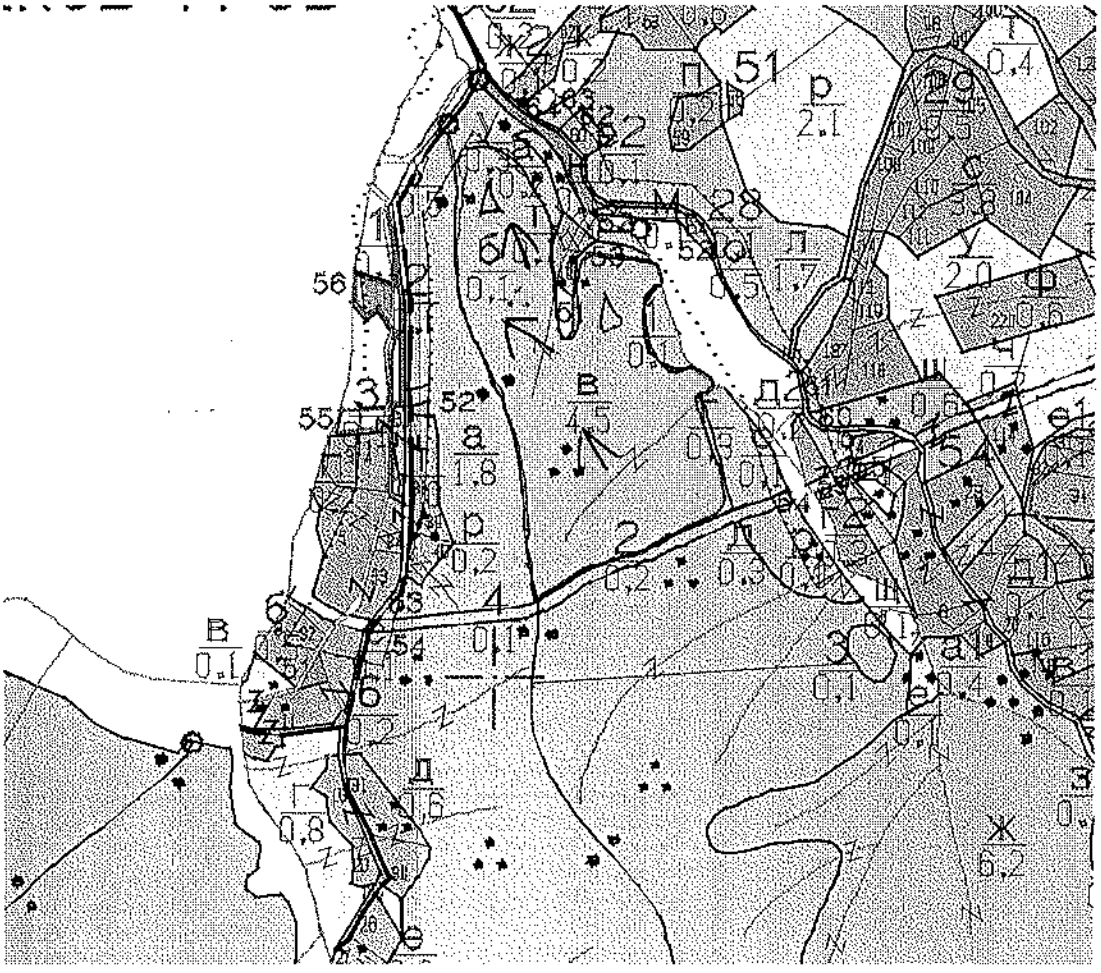

++++	роектирани коларски вр извозни пътища	»-»-»-	проектирани тракторно вр. извн пътища
-------	съществуващи извозни пътища	▲▲▲	временен склад - △
=====	сиществуващ автомобилен път	xxxxx	трасе на въжена линия
^^^^^	технологична просека	=+=+=	проектиран автомобилен път
—	насаждение	⌣	насока на извоз

На схемата задължително се нанасят контурите на насаждението/имот, съществуващи и проектирани временни горски пътища, технологичните просеки, просеките за въжени линии, извозни пътища, временни складовер както и връзката им със съществуващата автомобилна пътна мрежа.

На схемата задължително се нанасят контурите на насаждението/имот, съществуващи и проектирани временни горски пътища, технологичните просеки, просеките за въжени линии, извозни пътища, временни складовер както и връзката им със съществуващата автомобилна пътна мрежа.

II. Характеристика на насаждението

1. Вид на сечта ....Възобновителна/ интензивност .....%
Втори вид сеч ...../ интензивност .....%
2. Площ на подотдел ...4.5.....ха Размер на сечището.....ха
3. Състав по план/програма....., действителен.....
5. Запас на 1 ха: с клони.....куб.м/ха, без клони.....куб.м/ха.
6. Среден наклон на терена ...25.....градуса.
7. Очакван добив от маркираната дървесина ...267..... лежаща маса, куб.м.

дърв. вид/категория	Сбор	бъзр				дърв. вид/категория	смр	б.бр					
Едра	94	76				Дребна	1					върши-на	39
средна	21	25				Дърва	32	19					

8. Наличие и характеристика на подраста преди сечта (състав, възраст, средна височина % на покритие) ...многоброен трънест храсти/ концентрация в сечищата/ изтъркай с БИТ от с нивелиране сеч.....
9. Средно извозно растояние ...150 м..;
10. Други характеристики на насаждението (*токовища, сватбовища, надлесни дървета, сервитути, защитени територии, Натура 2000, защитени видове описани в доклада за гори с висока консервационна стойност, мъртва дървесина, вододайни зони, биологично разнообразие и др.*)
.....
.....

III. Технологични указания

1. Дървесината в насаждението да се добива при спазване на технологичната схема по т. I.
2. Сечта ще се извършва с (моторен трион, ръчно, машини; кастренето на отсечените стъбла се извършва: в сечището, на временен склад) ...с моторни триони/ кастренето в сечищата.....
3. Извозът от сечището до временните складове ще се осъществява с ..БИТ и ръчно.....

на(цели стъбла, стъблени секции до 10 м., сортименти, чипис, и др.: с влачене по терена, изцяла натоварени)

4. Проектирани нови горски автомобилни пътища съгласно Наредба 5 за строителство в горските територии без промяна на предназначението им: дължина .....м. широчина ..... м.
5. Изграждане и ремонт на временни извозни горски пътища:

5.1. Тракторни – допустимо разтояние между тях .....м. (не по-малко от 40м.), дължина .....м. широчина 4м.

5.2. Коларски – разтояние между тях .....м. (не по-малко от 40м.), дължина .....м. широчина.....м.

6. Просеки за въжени линии: .....бр.
допустимо разтояние между просеките.....м., дължина.....м., широчина.....м.
7. Направа на технологични просеки.....бр.
8. Изграждане на нови временни складове (бр., площ в ха) .....
.....
9. Мерки за опазване на оставащите на корен дървета, подраста, младиняка и почвата Спиляне на пъргавини кори и нарушаване почвата
10. Начини за почистване на сечището ..Доборяне освободени от купища.....
11. Други указания: ..Всяко вадене освобождаване сортове в трупи и ...над вадени в купища за сечи.....

Да се изнасят битовите отпадъци от сечището извън горските територии на определените за това места.

12. Всички операции по подготвителните и основните работи да се извършват съгласно изискванията на Правилника за здравословни и безопасни условия на труд в горите и правилата за противопожарна безопасност в горите.

ЗАПОЗНАТ с технологичния план: ...../попълва се след издаването на позволителното за сеч/

Лицето по чл. 108, ал. 2 от ЗГ, на което е издадено позволително за сеч № .....
Йончин Енчинов Йончев 16.07.2018 сеч.....
/трите имена, подпис, дата -/

№ и дата на удостоверението за упражняване на лесовъдска практика: ...8490 / 05-12-2012г.

Образец по чл. 53, ал. 5 от НСГ

Изготвил: Семин Добрев
/имс, фамилия,/ подпис: сиц
дата: 08.10.18.,
№ и дата на удостоверението за упражняване на лесовъдска практика: 4896.05.12.2012.

Одобрил: .....
.....
имс, фамилия,/ подпис: .....
дата: .....г.,
№ и дата на удостоверението за упражняване на лесовъдска практика: .....

ТЕХНОЛОГИЧЕН ПЛАН № ....

За добив на дървесина от отдел 90 подотдел П
На ТП ДГС/ДЛС Доспат /потъва се само за държавни гори/
Община Доспат; Землище Гавдар;
имот с (кадастрален идентификатор/КВС) №....., /потъва се само за недържавни гори/

I. Схема за добива на дървесина от насаждението

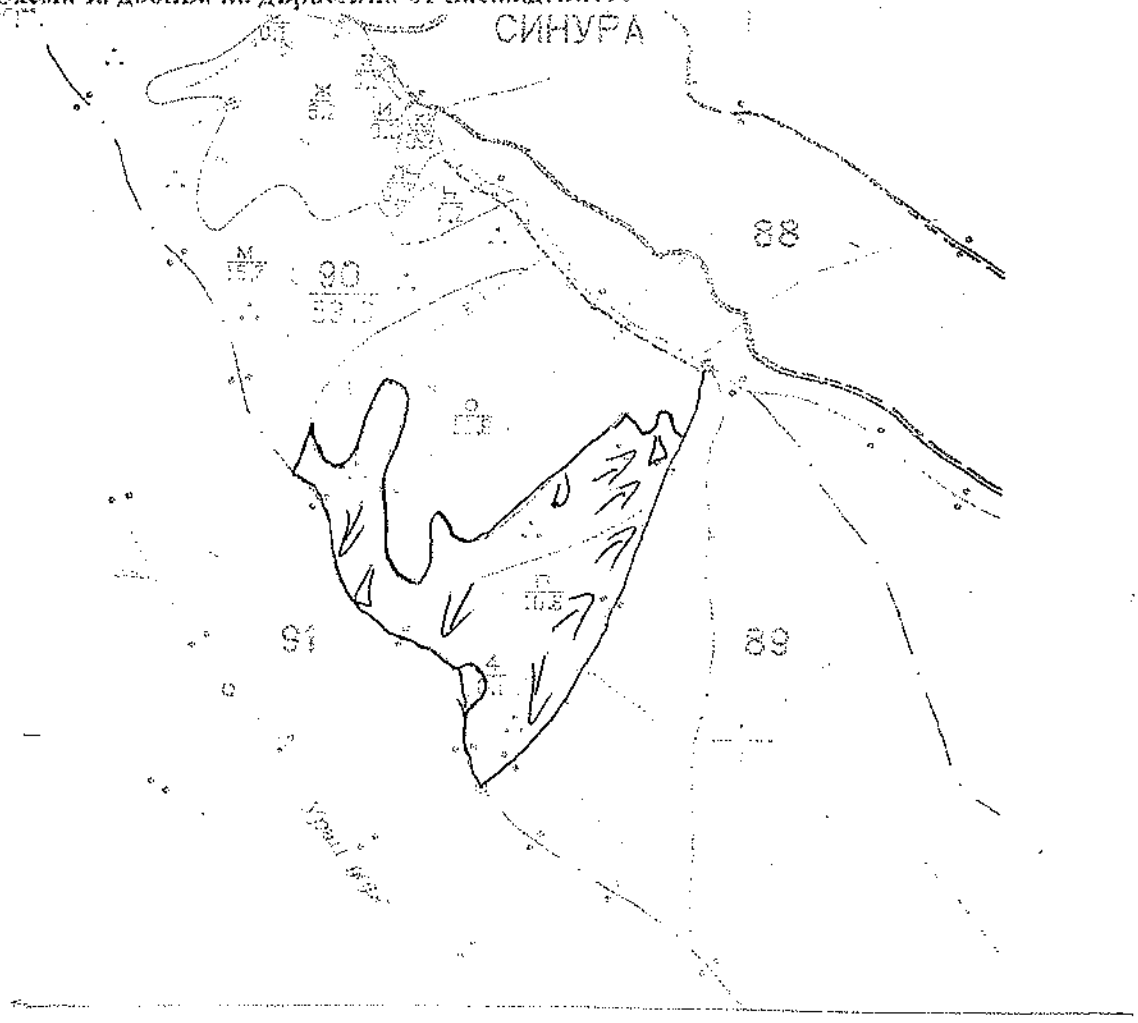

Легенда:

±±±± проектирани коларски вр. извозни пътища	проектирани тракторни вр. извозни пътища
- - - - - - съществуващи извозни пътища	▲ ▲ ▲ временен склад
═══ съществуващ автомобилен път	xxxxxx трасе на въжена линия
~~ технологична просека	проектиран автомобилен път
— Насинцена	-> Посокани извоз

На схемата задължително се нанасят контурите на насаждението/имота, съществуващите и проектирани временни горски пътища, технологичните просеки, просеките за въжени линии, извозни пътища, временни складове както и

II. Характеристика на насаждението 90п

1. Вид на сечта ...Изборно (Прореждане...../ интензивност .....%

Втори вид сеч ...../ интензивност .....%

2. Площ на подотдел ...10.8...ха Размер на сечището...10.8...ха

3. Състав по план/програма...5Бо2Гр...., действителен.....

5. Запас на 1 ха: с клони.....куб.м/ха, без клони...603.....куб.м/ха.

6. Среден наклон на терена ...24.....градуса.

7. Очакван добив от маркираната дървесина ...603..... лежаща маса, куб.м.

дърв. вид/категория	см	бор				дърв. вид/категория	см	бр					
Едра	82	2				Дребна						върши-на	33
средна	6	67				Дърва	52	85					

8. Наличие и характеристика на подраста преди сечта (състав, възраст, средна височина % на покритие) ...има...келяци...на...петдесет...с...единично...бор...и...сас.....

9. Средно извозно растояние ...200 м.;

10. Други характеристики на насаждението (*токовища, сватбовища, надлесни дървета, сервитути, защитени територии, Натура 2000, защитени видове описани в доклада за гори с висока консервационна стойност, мъртва дървесина, вододайни зони, биологично разнообразие и др.*) ...Натура 2000.....

III. Технологични указания

1. Дървесината в насаждението да се добива при спазване на технологичната схема по т. **I.**

2. Сечта ще се извършва с (моторен трион, ръчно, машини; кастренето на отсечените стъбла се извършва: в сечището, на временен склад) ...с моторен трион, кастренето в сечището.....

3. Извозът от сечището до временните складове ще се осъществява с ...трактор...ЮМЗ...с...ЛТМ...Волинска.....сила.....

на(цели стъбла, стъблени секции до 10 м., сортименти, чипис, и др.: с влачене по терена, изнася натоварени)

4. Проектирани нови горски автомобилни пътища съгласно Наредба 5 за строителство в горските територии без промяна на предназначението им: дължина .....м. широчина ..... м.

5. Изграждане и ремонт на временни извозни горски пътища:

5.1. Тракторни – допустимо разтояние между тях .....м. (не по-малко от 40м.), дължина .....м. широчина 4м.

5.2. Коларски – разтояние между тях .....м. (не по-малко от 40м.), дължина .....м. широчина.....м.

6. Просеки за въжени линии: .....бр.

допустимо разтояние между просеките.....м., дължина.....м., широчина.....м.

7. Направа на технологични просеки.....бр.

8. Изграждане на нови временни складове (бр., площ в ха) ...10.....

9. Мерки за опазване на оставащите на корен дървета, подраста, младиняка и почвата ...Предпазване...определяне...насоката...на...кастрене...в...сечището.....

10. Начини за почистване на сечището ...Събиране...клонаците...на...купища.....

11. Други указания: ...Бунищата...отпадък...събран...в...купища...и.....

...изхвърлени...в...конец...дере...да...се...сипе.....

Да се изнасят битовите отпадъци от сечището извън горските територии на определените за това места.

12. Всички операции по подготвителните и основните работи да се извършват съгласно изискванията на Правилника за здравословни и безопасни условия на труд в горите и правилата за противопожарна безопасност в горите.

ЗАПОЗНАТ с технологичния план: ...../попълва се след издаването на позволителното за сеч/

Лицето по чл. 108, ал. 2 от ЗГ, на което е издадено позволително за сеч № .....

.....

/трите имена, подпис, дата - /

№ и дата на удостоверението за упражняване на лесовъдска практика: .....

Образец по чл.53, ал 6 от НСГ

Изготвил: гор.стр. Атем
.....
/име, фамилия/ подпис: .....
дата: 05.07.18 г.
№ и дата на удостоверението за упражняване на Лесовъдска практика: 8318/06.11.12 г.

Одобрил: .....
.....
/име, фамилия/ подпис: .....
дата: .....г.,
№ и дата на удостоверението за упражняване на Лесовъдска практика: .....

ТЕХНОЛОГИЧЕН ПЛАН № .....

За добив на дървесина от **отдел** .....121..... **подотдел** .....б.....
На ТП „ДГС Доспат" */попълва се само за държавни гори/*
Община Доспат; Землище гр. ДОСПАТ;
Имот с (кадастрален идентификатор/ КВС) № ..... /попълва се само за недържавни гори/

I. Схема за добива на дървесина от насаждението

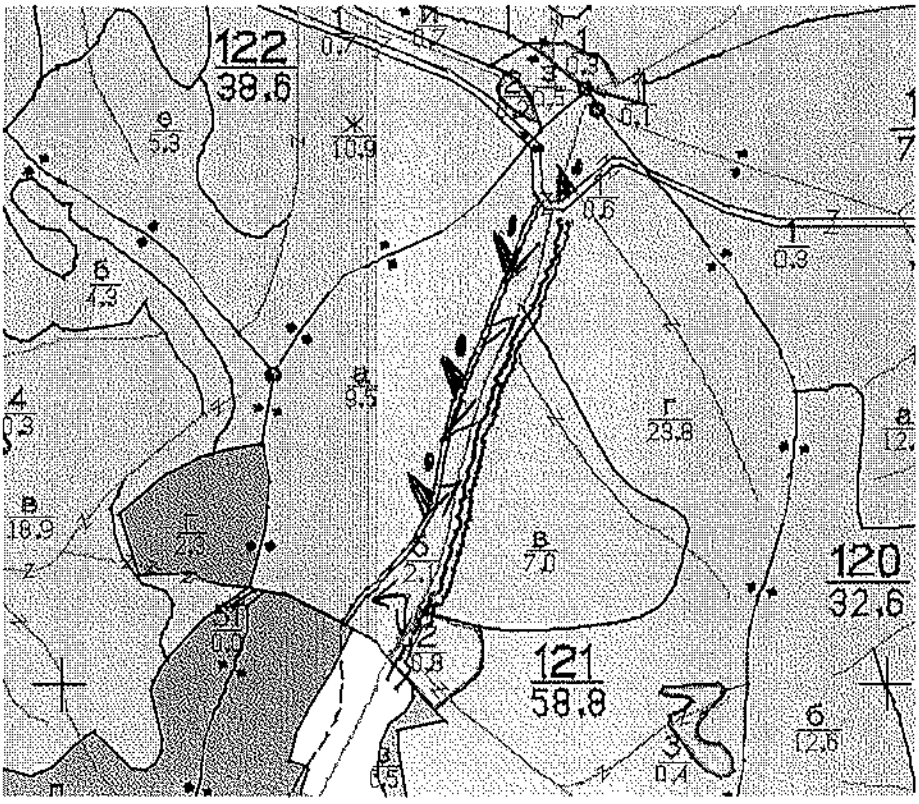

++++	роектирани коларски вр извозни пътища	~~~~	проектирани тракторно вр. извн пътища
-------	съществуващи извозни пътища	»-»-»- ▲▲▲	временен склад
=====	сиществуващ автомобилен път	xxxxx	трасе на въжена линия
^^^^^	технологична просека	=+=+=	проектиран автомобилен път
→	просека на извоз	●	място за битови отпадъци

На схемата задължително се нанасят контурите на насаждението/имот, съществуващи и проектирани временни горски пътища, технологичните просеки, просеките за въжени линии, извозни пътища, временни складовер както и връзката им със съществуващата автомобилна пътна мрежа.

II. Характеристика на насаждението

1. Вид на сечта ..... / интензивност .....%
Втори вид сеч ..... / интензивност .....%
2. Площ на подотдел .....ха Размер на сечището.....ха
3. Състав по план/програма ....., действителен.
5. Запас на 1 ха: с клони ..... куб.м/ха, без клони.....куб.м/ха.
6. Среден наклон на терена .....градуса.
7. Очакван добив от маркираната дървесина ..... лежаща маса, куб.м.

дърв. вид/категория						дърв. вид/категория							
Едра						Дребна						върши-на	
средна						Дърва							

8. Наличие и характеристика на подраста преди сечта (състав, възраст, средна височина % на покритие) .....
.....
9. Средно извозно растояние .....;
10. Други характеристики на насаждението (*токовища, сватбовища, надлесни дървета, сервитути, защитени територии, Натура 2000, защитени видове описани в доклада за гори с висока консервационна стойност, мъртва дървесина, вододайни зони, биологично разнообразие и др.*)
.....
.....

III. Технологични указания

1. Дървесината в насаждението да се добива при спазване на технологичната схема по т. **I.**
2. Сечта ще се извършва с (моторен трион, ръчно, машини; кастренето на отсечените стъбла се извършва: в сечището, на временен склад) .....
.....
3. Извозът от сечището до временните складове ще се осъществява с .....
.....
на(цели стъбла, стъблени секции до 10 м., сортименти, чипс, и др.: с влачене по терена, изцяла натоварени)
4. Пробектирани нови горски автомобилни пътища съгласно Наредба 5 за строителство в горските територии без промяна на предназначението им: дължина .....м. широчина ..... м.
5. Изграждане и ремонт на временни извозни горски пътища:
5.1. Тракторни – допустимо разтояние между тях .....м. (не по-малко от 40м.), дължина .....м. широчина 4м.
5.2. Коларски – разтояние между тях .....м. (не по-малко от 40м.), дължина .....м. широчина.....м.
6. Просеки за въжени линии: .....бр.
допустимо разтояние между просеките.....м., дължина.....м., широчина.....м.
7. Направа на технологични просеки.....бр.
8. Изграждане на нови временни складове (бр., площ в ха) .....
.....
9. Мерки за опазване на оставащите на корен дървета, подраста, младинняка и почвата
.....
10. Начини за почистване на сечището .....
11. Други указания: .....
.....
Да се изнасят битовите отпадъци от сечището извън горските територии на определените за това места.
12. Всички операции по подготвителните и основните работи да се извършват съгласно изискванията на Правилника за здравословни и безопасни условия на труд в горите и правилата за противопожарна безопасност в горите.

ЗАПОЗНАТ с технологичния план: ...../попълва се след издаването на позволителното за сеч/
Лицето по чл. 108, ал. 2 от ЗГ, на което е издадено позволително за сеч № .....
.....
/трите имена, подпис, дата - /
№ и дата на удостоверението за упражняване на лесовъдска практика: .....

Образец по чл.53, ал 6 от НСГ

Изготвил: инж. Мартин Сариев
/име, фамилия/ подпис: .....
дата: 30.08.18 г.,
№ и дата на удостоверението за упражняване на Лесовъдска практика: 10975/2910.14 г.

Одобрил: .....
/име, фамилия/ подпис: .....
дата: .....г.,
№ и дата на удостоверението за упражняване на Лесовъдска практика: .....

ТЕХНОЛОГИЧЕН ПЛАН № 1

За добив на дървесина от **отдел** .....121..... **подотдел** .....В.....
На ТП „ДГС Доспат" /*попълва се само за държавни гори*/
Община Доспат; Землище гр. ДОСПАТ;
Имот с (кадастрален идентификатор/ КВС) № ..... /попълва се само за недържавни гори/

I. Схема за добива на дървесина от насаждението

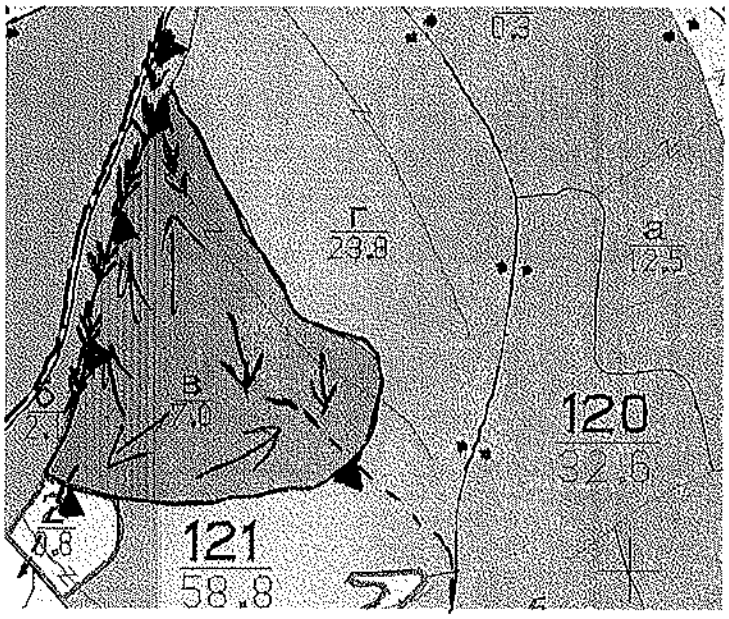

±±±±	проектирани коларски вр извозни пътища	»-»-»-	проектирани тракторно вр. извн пътища
-------	съществуващи извозни пътища	▲▲▲	временен склад
=====	сиществуващ автомобилен път	xxxxx	трасе на въжена линия
^^^^^	технологична просека	=+=+=	проектиран автомобилен път
	.....	→	посока на извоз

На схемата задължително се нанасят контурите на насаждението/имот, съществуващи и проектирани временни горски пътища, технологичните просеки, просеките за въжени линии, извозни пътища, временни складовер както и връзката им със съществуващата автомобилна пътна мрежа.

II. Характеристика на насаждението 121 В

1. Вид на сечта ....Групово постепенна...../ интензивност .....%
Втори вид сеч ...../ интензивност .....%
2. Площ на подотдел ....7.0....ха Размер на сечището.....ха
3. Състав по план/програма...5К 3ел 2бб, действителен...5К 4ел 1бук 5бб
5. Запас на 1 ха: с клони.....куб.м/ха, без клони.....куб.м/ха.
6. Среден наклон на терена ....28.....градуса.
7. Очакван добив от маркираната дървесина .....879..... лежаща маса, куб.м.

дърв. вид/категория	бк	см	бб			дърв. вид/категория	бк	см	бб				
Едра	134	240	63			Дребна	–	–	–			върши-на	
средна	2	3	2			Дърва	369	57	15				

8. Наличие и характеристика на подраста преди сечта (състав, възраст, средна височина % на покритие) .....см 6 бк 4 А15 h-3m p-0.6.....
.....
9. Средно извозно растояние ...300.....;
10. Други характеристики на насаждението (*токовища, сватбовища, надлесни дървета, сервитути, защитени територии, Натура 2000, защитени видове описани в доклада за гори с висока консервационна стойност, мъртва дървесина, вододайни зони, биологично разнообразие и др.*)
.....Н-200р кадастрат 2 сб Г (57).....
.....

III. Технологични указания

1. Дървесината в насаждението да се добива при спазване на технологичната схема по т. **I.**
2. Сечта ще се извършва с (моторен трион, ръчно, машини; кастренето на отсечените стъбла се извършва: в сечището, на временен склад) .....ВЛТ.....м.....кастрене в сечището.....
.....
3. Извозът от сечището до временните складове ще се осъществява с .....с.пеша.планина.....
...горски.....трактор.....или.....животинска.тяга.....на.....къси.....секции.....или.....сортимен
на(цели стъбла, стъблени секции до 10 м., сортименти, чипис, и др.: с влачене по терена, изцяла натоварени)
4. Проектирани нови горски автомобилни пътища съгласно Наредба 5 за строителство в горските територии без промяна на предназначението им: дължина .....м. широчина ..... м.
5. Изграждане и ремонт на временни извозни горски пътища:
5.1. Тракторни – допустимо разтояние между тях .....м. (не по-малко от 40м.), дължина 400м. широчина 4м.
5.2. Коларски – разтояние между тях .....м. (не по-малко от 40м.), дължина .....м. широчина.....м.
6. Просеки за въжени линии: .....бр.
допустимо разтояние между просеките.....м., дължина.....м., широчина.....м.
7. Направа на технологични просеки.....бр.
8. Изграждане на нови временни складове (бр., площ в ха) .....3 бр.....0,1 ха.....
.....
9. Мерки за опазване на оставащите на корен дървета, подраста, младняка и почвата .....правилно определяне на посоката на падане.....
10. Начини за почистване на сечището ....на.....купи.....в сечището.....
11. Други указания: ..Клоните.....ръчно.....да.....се.....сеят.....
.....в.дупки.....на.....изхвърлят.....в.....контейнер.....
Да се изнасят битовите отпадъци от сечището извън горските територии на определените за това места.
12. Всички операции по подготвителните и основните работи да се извършват съгласно изискванията на Правилника за здравословни и безопасни условия на труд в горите и правилата за противопожарна безопасност в горите.

ЗАПОЗНАТ с технологичния план: ..../попълва се след издаването на позволителното за сеч/
Лицето по чл. 108, ал. 2 от ЗГ, на което е издадено позволително за сеч № .....
.....
/трите имена, подпис, дата - /
№ и дата на удостоверението за упражняване на лесовъдска практика: .....

Образец по чл.53, ал 6 от НСГ

Изготвил: .....
.....
/име, фамилия/ подпис: .....
дата: ..... г.,
№ и дата на удостоверението за упражняване на Лесовъдска практика: .....

Одобрил: .....
.....
/име, фамилия/ подпис: .....
дата: ..... г.,
№ и дата на удостоверението за упражняване на Лесовъдска практика: .....

ТЕХНОЛОГИЧЕН ПЛАН № .....

За добив на дървесина от отдел..... подотдел.....
На ТП „ДГС Доспат" */попълва се само за държавни гори/*
Община Доспат; Землище .....;
Имот с (кадастрален идентификатор/ КВС) № ..... /попълва се само за недържавни гори/

I. Схема за добива на дървесина от насаждението

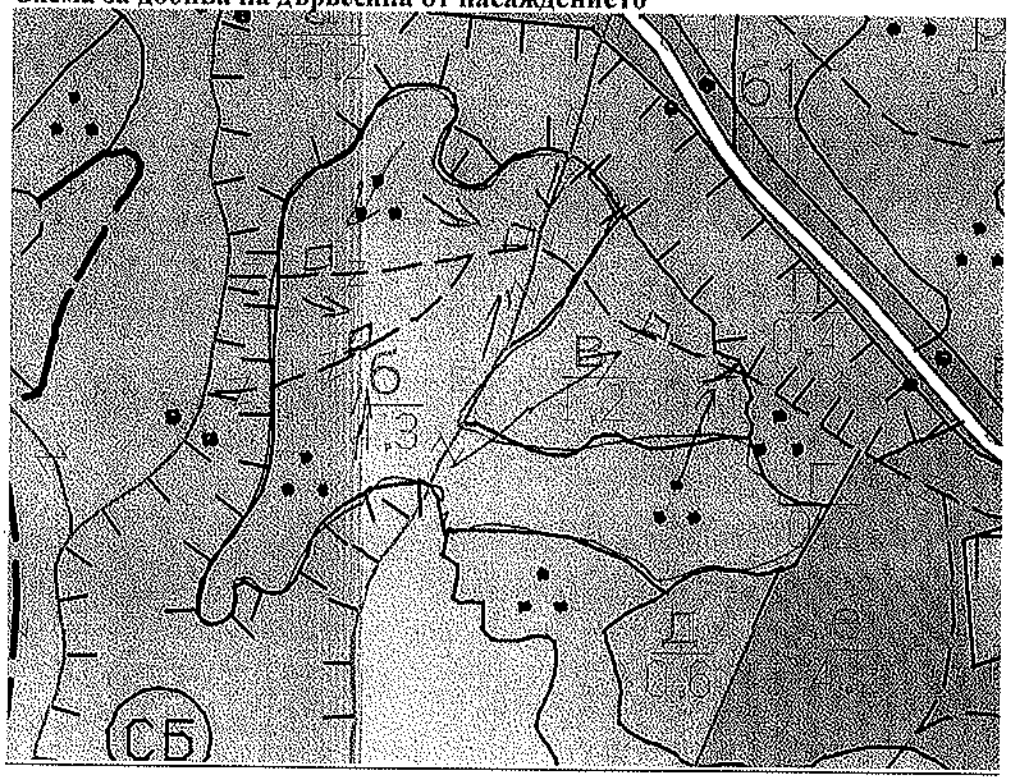

++++	проектирани коларски вр извозни пътища	»-»-»-	проектирани тракторно вр. извозни пътища
-------	съществуващи извозни пътища	▲▲▲	временен склад
═══	сиществуващ автомобилен път	xxxxx	трасе на въжена линия
^^^^^	технологична просека	=+=+=	проектиран автомобилен път
——	.....	⟹	.....

На схемата задължително се нанасят контурите на насаждението/имот, съществуващи и проектирани временни горски пътища, технологичните просеки, просеките за въжени линии, извозни пътища, временни складовер както и връзката им със съществуващата автомобилна пътна мрежа

Характеристика на насаждението 11 в

1. Вид на сечта ..... / интензивност ...25.....%
Втори вид сеч ..... / интензивност .....%
2. Площ на подотдел ...4,3.....ха Размер на сечището.....ха
3. Състав по план/програма...6Б 10 см....., действителен.....
5. Запас на 1 ха: с клони.....3.3.5...куб.м/ха, без клони.....куб.м/ха.
6. Среден наклон на терена ....22....градуса.
7. Очакван добив от маркираната дървесина ...256..... лежаща маса, куб.м.

дърв. вид/категория	бб	см				дърв. вид/категория	бб						
едра	–	–				дребна	44	3				върши-на	
средна	130	7				дърва	41	1					

8. Наличие и характеристика на подраста преди сечта (състав, възраст, средна височина % на покритие) .....
.....
9. Средно извозно растояние .....150.....;
10. Други характеристики на насаждението *(токовища, сватбовища, надлесни дървета, сервитути, защитени територии, Натура 2000, защитени видове описани в доклада за гори с висока консервационна стойност, мъртва дървесина, вододайни зони, биологично разнообразие и др.)*
.....стандарт #2000 зона 6.....
.....

III. Технологични указания

1. Дървесината в насаждението да се добива при спазване на технологичната схема по т. **I.**
2. Сечта ще се извършва с (моторен трион, ръчно, машини; кастренето на отсечените стъбла се извършва: в сечището, на временен склад) .....с 41 - 14 ин. и 4 чек с ръка.....
.....
3. Извозът от сечището до временните складове ще се осъществява с .....с ТТ.....
.....1 ин сечищата.....склада.....
4. Проектирани нови горски автомобилни пътища съгласно Наредба 5 за строителство в горските територии без промяна на предназначението им: дължина .....м. широчина ..... м.
5. Изграждане и ремонт на временни извозни горски пътища:
5.1. Тракторни – допустимо разтояние между тях .....м. (не по-малко от 40м.), дължина .....м. широчина 4м.
5.2. Коларски – разтояние между тях .....м. (не по-малко от 40м.), дължина .....м. широчина.....м.
6. Просеки за въжени линии: .....бр.
допустимо разтояние между просеките.....м., дължина.....м., широчина.....м.
7. Направа на технологични просеки.....бр.
8. Изграждане на нови временни складове (бр., площ в ха) .....3 бр - 0,2 ха.....
.....
9. Мерки за опазване на оставащите на корен дървета, подраста, младиняка и почвата .....не се позволява оставащите дървостои да повреждат.....
10. Начини за почистване на сечището .....Съгласно изискванията на Наредбата.....
11. Други указания: .....Дървесината да се подрежда.....
.....на временните складове по протежение на пътищата.....
Да се изнасят битовите отпадъци от сечището извън горските територии на определените за това места.
12. Всички операции по подготвителните и основните работи да се извършват съгласно изискванията на Правилника за здравословни и безопасни условия на труд в горите и правилата за противопожарна безопасност в горите.

ЗАПОЗНАТ с технологичния план: ...../попълва се след издаването на позволителното за сеч/
Лицето по чл. 108, ал. 2 от ЗГ, на което е издадено позволително за сеч № .....
.....
рите имена, подпис, дата -№ и дата на удостоверението за упражняване на лесовъдска практика:
.....

Образец по чл.53, ал 6 от НСГ

Изготвил: .....
инж. Николай Кехайов
/име, фамилия/ подпис: .....
дата: 21.06.18 г.,
№ и дата на удостоверението за упражняване на Лесовъдска практика: 9016/05.03.13 г.

Одобрил: .....
.....
/име, фамилия/ подпис: .....
дата: .....г.,
№ и дата на удостоверението за упражняване на Лесовъдска практика: .....

ТЕХНОЛОГИЧЕН ПЛАН № .....

За добив на дървесина от отдел.....15..... подотдел.....в.....
На ТП „ДГС Доспат" */попълва се само за държавни гори/*
Община Доспат; Землище .....Доспат.....;
Имот с (кадастрален идентификатор/ КВС) № ..... /попълва се само за недържавни гори/

I. Схема за добива на дървесина от насаждението

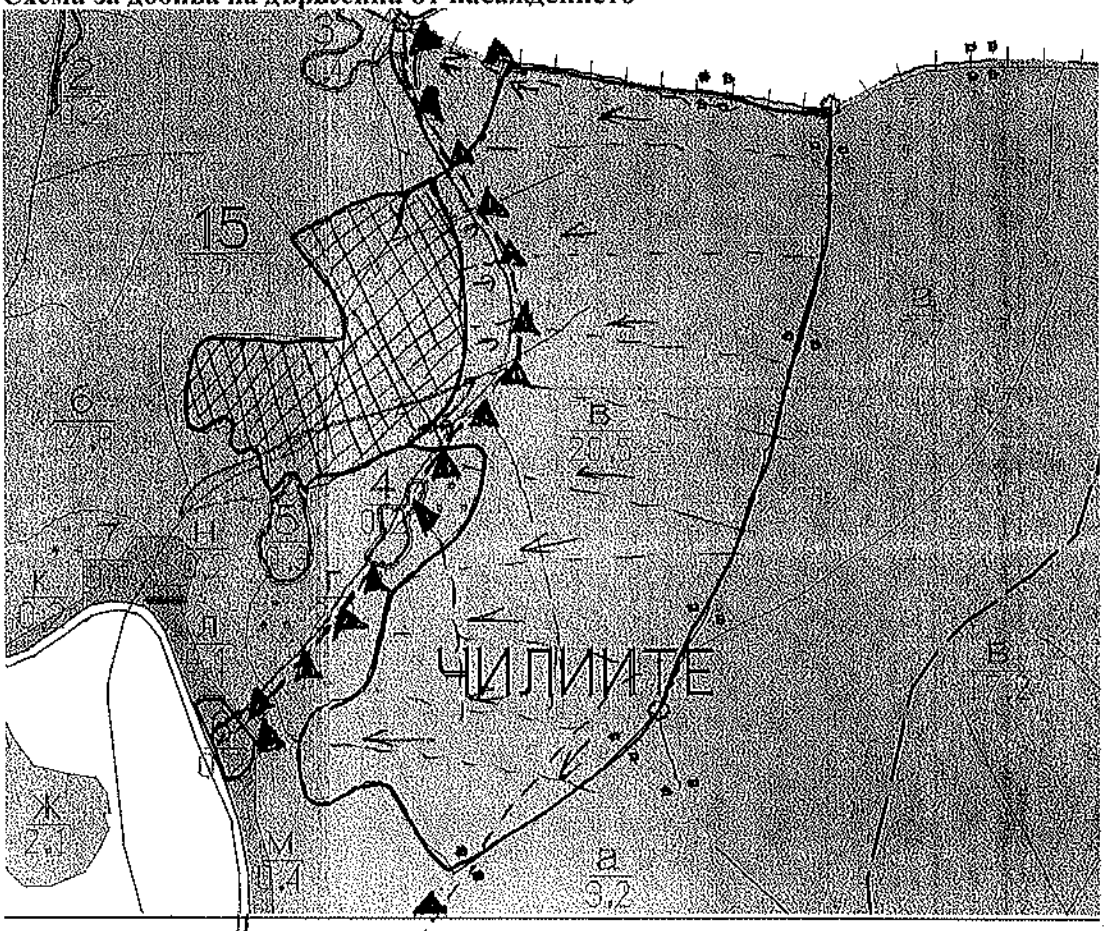

++++	проектирани коларски вр извозни пътища	»-»-»-	проектирани тракторно вр. извозни пътища
-------	съществуващи извозни пътища	▲▲▲	временен склад
=====	сиществуващ автомобилен път	xxxxx	трасе на въжена линия
^^^^^	технологична просека	=+=+=	проектиран автомобилен път
—	насаждения		не маркиран участък

На схемата задължително се нанасят контурите на насаждението/имот, съществуващи и проектирани временни горски пътища, технологичните просеки, просеките за въжени линии, извозни пътища, временни складовер както и връзката им със съществуващата автомобилна пътна мреж.

→ посока на извоз
ограден участък на ЛРО Доспат
карантинен двор

Характеристика на насаждението 15в

1. Вид на сечта ...Неравномерно - постепенно.../ интензивност ...15...%
Втори вид сеч ...../ интензивност .....%
2. Площ на подотдел ...20,5...ха Размер на сечището...18,5...ха
3. Състав по план/програма...6Б10'Ел....., действителен...6Б10'Ел.....
5. Запас на 1 ха: с клони...453.....куб.м/ха, без клони.....куб.м/ха.
6. Среден наклон на терена ...24.....градуса.
7. Очакван добив от маркираната дървесина ...1361..... лежаща маса, куб.м.

дърв. вид/категория	бб	ел				дърв. вид/категория	бб	ел					
едра	137	167				дребна	8	—				върши-на	
средна	160	6				дърва	162	21					

8. Наличие и характеристика на подраста преди сечта (състав, възраст, средна височина % на покритие) ...Подраст от смрч по Пуни до 3м височина в много добро състояние. Единично участия и на бор по билното тяло.....
9. Средно извозно растояние ...200 м...;
10. Други характеристики на насаждението (*токовища, сватбовища, надлесни дървета, сервитути, защитени територии, Натура 2000, защитени видове описани в доклада за гори с висока консервационна стойност, мъртва дървесина, вододайни зони, биологично разнообразие и др.*)
.....фунікулер Спечилото - N2000 зона 6 курортно поро.....
.....

III. Технологични указания

1. Дървесината в насаждението да се добива при спазване на технологичната схема по т. **I.**
2. Сечта ще се извършва с (моторен трион, ръчно, машини; кастренето на отсечените стъбла се извършва: в сечището, на временен склад) .С...м.т. ръчно, кастренето до слово в сечището.....
.....
3. Извозът от сечището до временните складове ще се осъществява с ...животинско тяло или специализиран горски трактор.....
4. Проектирани нови горски автомобилни пътища съгласно Наредба 5 за строителство в горските територии без промяна на предназначението им: дължина .....м. широчина ..... м.
5. Изграждане и ремонт на временни извозни горски пътища:
5.1. Тракторни – допустимо разтояние между тях .....м. (не по-малко от 40м.), дължина .....м. широчина 4м.
5.2. Коларски – разтояние между тях .....м. (не по-малко от 40м.), дължина .....м. широчина.....м.
6. Просеки за въжени линии: .....бр.
допустимо разтояние между просеките.....м., дължина.....м., широчина.....м.
7. Направа на технологични просеки.....бр.
8. Изграждане на нови временни складове (бр., площ в ха) ...7бр. х 0,1 ха
вдоль пътеки на посочените места.....
9. Мерки за опазване на оставащите на корен дървета, подраста, младиняка и почвата мерки против повреждане правилно посочено на новолице
дадоговор пунки на открит терен.....
10. Начини за почистване на сечището Събиране отпоро на купчини в сечището
11. Други указания: Вътрешен отпор да се събира в чували и изн. върм в близките контейнери.....
Да се изнасят битовите отпадъци от сечището извън горските територии на определените за това места.
12. Всички операции по подготвителните и основните работи да се извършват съгласно изискванията на Правилника за здравословни и безопасни условия на труд в горите и правилата за противопожарна безопасност в горите.

ЗАПОЗНАТ с технологичния план: ...../попълва се след издаването на позволителното за сеч/
Лицето по чл. 108, ал. 2 от ЗГ, на което е издадено позволително за сеч № .....
.....
рите имена, подпис, дата -№ и дата на удостоверението за упражняване на лесовъдска практика:
.....

Образец по чл. 53, ал. 6 от НСГ

Изготвил: инж. Сиви Илиев
/име, фамилия,/ подпис:
дата: 07.03.2018 г.,
№ и дата на удостоверението за упражняване на лесовъдска практика: 3403/25.05.11г.

Одобрил: инж. Христо Ленин
име, фамилия,/ подпис:
дата: 25.10.2018 г.,
№ и дата на удостоверението за упражняване на лесовъдска практика: 15208/28.01.14г.

ТЕХНОЛОГИЧЕН ПЛАН № 11

За добив на дървесина от отдел 51 подотдел „ф"
На ТП ДГС/ДЛС Доспат /*попълва се само за държавни гори*/
Община Доспат; Землище с. Змейца;
имот с (кадастрален идентификатор/КВС) №....., /*попълва се само за недържавни гори*/

I. Схема за добива на дървесина от насаждението

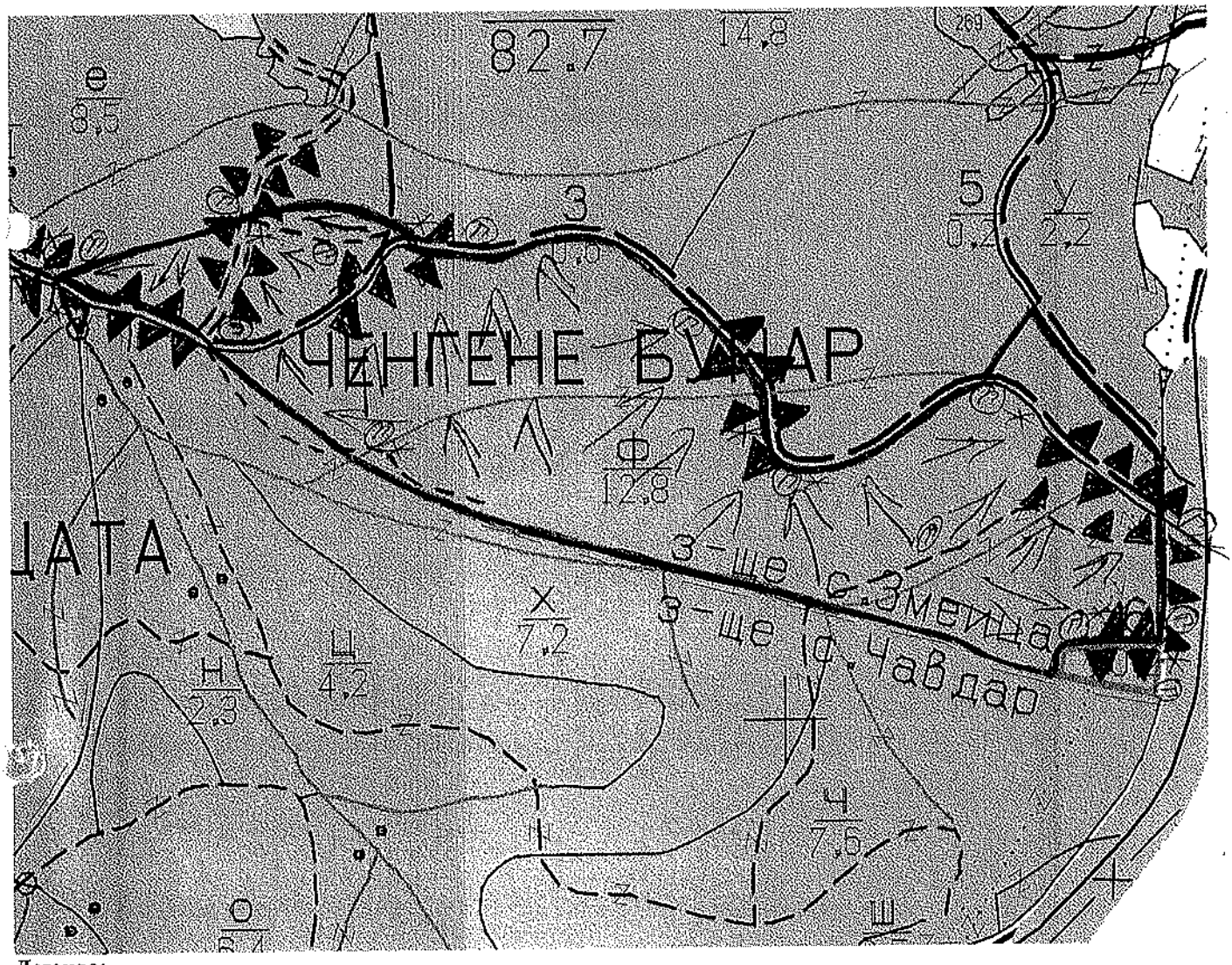

Легенда:

- проектирани коларски вр. извозни пътища
- съществуващи извозни пътища
- съществуващ автомобилен път
- технологична просека
- място за отпад
- посока на извоз
- място за преминаване на водно течение
- проектирани тракторни вр. извозни пътища
- временен склад
- трасе на въжена линия
- проектиран автомобилен път
- насаждение
- място за зареждане с ГСМ
- ремонт на съществуващ временен тракторен път

На схемата задължително се нанасят контурите на насаждението/имота, съществуващите и проектирани временни горски пътища, технологичните просеки, просеките за въжени линии, извозни пътища, временни складове както и връзката им със съществуващата автомобилна пътна мрежа.

II. Характеристика на насаждението 51ф

1.Вид на сечта ...групово - изборна...

Втори вид сеч ...../ интензивност ...15...%

2.Площ на подотдела ...12,8...ха **Размер на сечището**...12,8... ха

3.Състав по план/програма...ББ-9; СМ-1..., **действителен**...ББ9; СМ-1, ела

5. Запас на 1 ха: с клони...–...куб.м/ха , без клони ...625...куб. м/ха.

6. Среден наклон на терена ...17...градуса.

7. Очакван добив от маркираната дървесина ...1097...лежаща маса, куб.м.

дърв. вид категория	ББ	СМ	ела			дърв. вид категория	ББ	СМ	ела			–	
едра	764	164	1			дребна	1	–	–				
средна	47	5	–			дърва	104	11	–			вър-шина	–

8.Наличие и характеристика на подраста преди сечта (състав, възраст, средна височина, % на покритие) ...СМ-9; ББ-1; възраст 25 години; пълнота-0,6...
...вср - СМ 4,5 м; ББ - вср - 8 м...

9. Средно извозно разстояние: ...200...м;

10. Други характеристики на насаждението: (*токовища, сватбовища, надлесни дървета, сервитути, защитени територии, Натура 2000, защитени видове описани в доклада за гори с висока консервационна стойност, мъртва дървесина, вододайни зони, биологично разнообразие и др.*)
...Н2000 - ВС0001030, ВС0002113, вододайна зона хабитат 91СА, ВКС1.1; ВКС2, ВКС4.1...

III. Технологични указания

1. Дървесината в насаждението да се добива при спазване на технологичната схема по т. I

2. Сечта ще се извършва с (моторен трион , ръчно, машини; кастренето на отсечените стъбла се извършва: в сечище, на временен склад) ...БМТ, кастренето на отсечените стъбла ще се извършва в сечището...

3. Извозът от сечището до временните складове ще се осъществява с...ниво-тинска блга или специализиран горски трактор...
на (цели стъбла, стъблени секции до 10м., сортименти, чипс и др.; с влачене по терена, изцяло натоварени)...на сортименти или стъблени секции до 8м...
...с влачене по терена...

4. Проектирани нови горски автомобилни пътища съгласно Наредба 5 за строителството в горските територии без промяна на предназначението им: дължина ...–...м. широчина ...–...м.

5. Изграждане и ремонт на временни извозни горски пътища:

5.1 Тракторни – допустимо разстояние между тях ...–...м (не по-малко от 40 м), дължина ...–...м, широчина- **4 м.**

5.2 Коларски - разстояние между тях...–...м (не по-малко от 40 м), дължина...–...м, широчина ...–... м

6. Просеки за въжени линии: ..... **бр.**
допустимо разстояние между просеките ...–... **м.**, дължина ...–... **м.**, широчина ...–... **м.**

7. Направа на технологични просеки ...–...**бр.**
допустимо разстояние между тях ...–...**м.**, дължина ...–...**м.**, широчина ...–... **м.**

8. Изграждане на нови временни складове (бр., площ в ха) ...44 бр. х 0,4 ха...
... на подходящи за рампиране и товарене места .

9. Мерки за опазване на оставащите на корен дървета, подраста, младиняка и почвата - Забулване на близко стоящите дървета до извозни трасета с подръчни материали:Поваляне в противоположна посока на подраст и младиняк:Задърстване на стръмните участъци с клони през неопределено разстояние .

10. Начини за почистване на сечището – събиране отпадната биомаса и клони на купки .

11. <u>Други указания</u>: Да не се оставят окачени отрязани дървета . Да се пазят КГМ от обелване . Да се изнасят битовите отпадъци от сечището извън горските територии на определените за това места. Моторист секачите да бъдат оборудвани с защитно работно облекло, а спомагателните работниците да бъдат оборудвани със сигнално работно облекло . Получени разливи на горива и масла по време на сечта да се изгребват в едно с почвата /трици извън Гората до близък контейнер .

12. Всички операции по подготвителните и основните работи да се извършват съгласно изискванията на Правилника за здравословни и безопасни условия на труд в горите и правилата за противопожарна безопасност в горите.

ЗАПОЗНАТ с технологичния план: ...№ 1.../попълва се след издаването на позволителното за сеч/
Лицето по чл. 108, ал. 2 от ЗГ, на което е издадено позволително за сеч № ...
...
/ трите имена, подпис, дата - /
№ и дата на удостоверението за упражняване на лесовъдска практика: ...

Образец по чл. 53, ал. 6 от НСГ

Изготвил:.....
инж. Слави Илиев
/име, фамилия,/ подпис: .....
дата: 26.03.2012 г.,
№ и дата на удостоверението за упражняване на лесовъдска практика: 3403/25.05.11г.

Одобрил:.....
.....
име, фамилия,/ подпис: Христо Делик
дата: 27.10.2012 г. г.,
№ и дата на удостоверението за упражняване на лесовъдска практика: 10208/28.01.14

ТЕХНОЛОГИЧЕН ПЛАН № 1

За добив на дървесина от отдел 203 подотдел „Е"
На ТП ДГС/ДЛС Доспат /попълва се само за държавни гори/
Община Доспат; Землище гр. Доспат;
имот с (кадастрален идентификатор/КВС) №....., /попълва се само за недържавни гори/

I. Схема за добива на дървесина от насаждението



Легенда:

- ±±±± проектирани коларски вр. извозни пътища
- - - - - - съществуващи извозни пътища
- ═══ съществуващ автомобилен път
- ~~~~ технологична просека
- ✕ място за отпад
- → посока на извоз
- ____ място за преминаване на водно течение
- »-»-»-» проектирани тракторни вр. извозни пътища
- ▲▲▲ временен склад
- xxxxxx трасе на въжена линия
- =+=+=+= проектиран автомобилен път
- ——— насаждение
- ⊘ място за зареждане с ГСМ
- ____ ремонт на съществуващ временен тракторен път

На схемата задължително се нанасят контурите на насаждението/имота, съществуващите и проектирани временни горски пътища, технологичните просеки, просеките за въжени линии, извозни пътища, временни складове както и връзката им със съществуващата автомобилна пътна мрежа.

II. Характеристика на насаждението 203 Е

1.Вид на сечта ...Групово изборка.../ интензивност 15 %
Втори вид сеч ...../ интензивност .....%
2.Площ на подотдела ..12,3...ха **Размер на сечището**...12,3..... ха
3.Състав по план/програма..55-9; см-1; ела., **действителен**..55-9; см-1; ела.....
5. Запас на 1 ха: с клони.....куб.м/ха , без клони ..458.....куб. м/ха.
6. Среден наклон на терена ...13.....градуса.
7. Очакван добив от **маркираната дървесина** .....674.....лежаща маса, куб.м.

дърв. вид категория	55	см	ела			дърв. вид категория	55	см	ела			
едра	486	71	3			дребна	1	–	–			върш.
средна	32	3	–			дърва	74	4	–			шина

8.Наличие и характеристика на подраста преди сечта (състав, възраст, средна височина, % на покритие) ....см-9; 55-1; възраст 20 г; височина 0,7 .....средна вискочина см-4м; 55-7м;.....
9. Средно извозно разстояние: ...100.....м;
10. Други характеристики на насаждението: (*токовища, сватбовища, надлесни дървета, сервитути, защитени територии, Натура 2000, защитени видове описани в доклада за гори с висока консервационна стойност, мъртва дървесина, вододайни зони, биологично разнообразие и др.*)
.....К2000-BG0001030; защитена местност
.....ВКС 1.1; ВКС 2;.....

III. Технологични указания

1. Дървесината в насаждението да се добива при спазване на технологичната схема по т. I
2. Сечта ще се извършва с (моторен трион , ръчно, машини; кастренето на отсечените стъбла се извършва: в сечище, на временен склад) ...БМТ, като кастренето на отсечените стъбла ще се извършва в сечището.....
3. Извозът от сечището до временните складове ще се осъществява с...хипотиката трактор или с специален горски трактор на (цели стъбла, стъблени секции до 10м., сортименти, чипс и др.; с влачене по терена, изцяло натоварени). На сортиментите или стъблата върху специ горски трактор с бункер за трески до терена.....
4. Проектирани нови горски автомобилни пътища съгласно Наредба 5 за строителството в горските територии без промяна на предназначението им: дължина .....**м.** широчина ....**м.**
5. Изграждане и ремонт на временни извозни горски пътища:
5.1 Тракторни – допустимо разстояние между тях .....м (не по-малко от 40 м), дължина .....**м,** широчина- **4 м.**
5.2 Коларски - разстояние между тях.....**м** (не по-малко от 40 м), дължина ....**м,** широчина ...**м**
6. Просеки за въжени линии: ..... **бр.**
допустимо разстояние между просеките ..... **м.**, дължина ..... **м.**, широчина ..... **м.**
7. Направа на технологични просеки .....**бр.**
допустимо разстояние между тях .....**м.**, дължина .....**м.**, широчина ..... **м.**
8. Изграждане на нови временни складове (бр., площ в ха) .....30 бр. х 0,4 ха.....
..... на подходящи за рампиране и товарене места .
9. Мерки за опазване на оставащите на корен дървета, подраста, младиняка и почвата – Забулване на близко стоящите дървета до извозни трасета с подръчни материали:Поваляне в противоположна посока на подраст и младиняк:Задърстване на стръмните участъци с клони през неопределено разстояние .
10. Начини за почистване на сечището – събиране отпадната биомаса и клони на купки .
11. Други указания: Да не се оставят окачени отрязани дървета . Да се пазят КГМ от обелване . Да се изнасят битовите отпадъци от сечището извън горските територии на определените за това места. Моторист секачите да бъдат оборудвани с защитно работно облекло, а спомагателните работниците да бъдат оборудвани със сигнално работно облекло . Получени разливи на горива и масла по време на сечта да се изгребват в едно с почвата /трици извън Гората до близък контейнер .
12. Всички операции по подготвителните и основните работи да се извършват съгласно изискванията на Правилника за здравословни и безопасни условия на труд в горите и правилата за противопожарна безопасност в горите.

ЗАПОЗНАТ с технологичния план: ...№ 1...../попълва се след издаването на позволителното за сеч/
Лицето по чл. 108, ал. 2 от ЗГ, на което е издадено позволително за сеч № .....
.....
/ трите имена, подпис, дата - /
№ и дата на удостоверението за упражняване на лесовъдска практика: .....

Образец по чл. 53, ал. 6 от НСГ

Изготвил:
инж. Слави Илиев
/име, фамилия,/ подпис:
дата: 26.05.2018 г.,
№ и дата на удостоверението за упражняване на лесовъдска практика: 3903/25.05.11г.

Одобрил:
име, фамилия,/ подпис: Христо Делин
дата: 27.10.2018 г.,
№ и дата на удостоверението за упражняване на лесовъдска практика: 10208/28.01.19г.

ТЕХНОЛОГИЧЕН ПЛАН № 1

За добив на дървесина от отдел 205 подотдел „г"
На ТП ДГС/ДЛС Доспат /попълва се само за държавни гори/
Община Доспат; Землище Доспат;
имот с (кадастрален идентификатор/КВС) №....., /попълва се само за недържавни гори/

I. Схема за добива на дървесина от насаждението

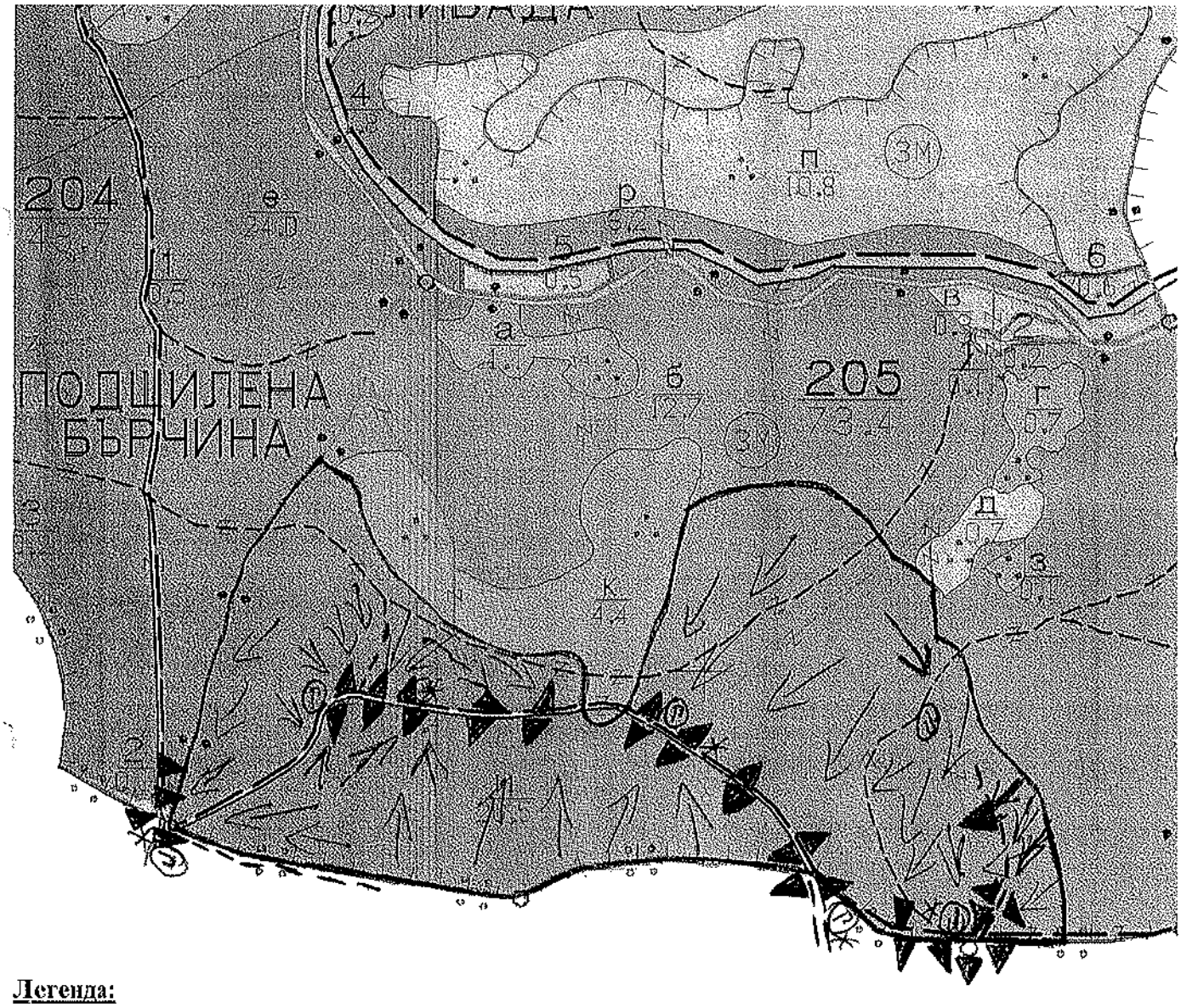

Легенда:

- проектирани коларски вр. извозни пътища
- съществуващи извозни пътища
- съществуващ автомобилен път
- технологична просека
- място за отпад
- посока на извоз
- място за преминаване на водно течение
- проектирани тракторни вр. извозни пътища
- временен склад
- трасе на въжена линия
- проектиран автомобилен път
- насаждение
- място за зареждане с ГСМ
- ремонт на съществуващ временен тракторен път

На схемата задължително се нанасят контурите на насаждението/имота, съществуващите и проектирани временни горски пътища, технологичните просеки, просеките за въжени линии, извозни пътища, временни складове както и връзката им със съществуващата автомобилна пътна мрежа.

II. Характеристика на насаждението 265 м

1.Вид на сечта ...Групово изборка.../ интензивност 15 %

Втори вид сеч ...../ интензивност ..... %

2.Площ на подотдела 26,5 ...ха **Размер на сечището**...26,5..... ха

3.Състав по план/програма. СМ-6; БК-4....., **действителен.** СМ-5; БК-5; ела

5. Запас на 1 ха: с клони.....куб.м/ха , без клони ...514.....куб. м/ха.

6. Среден наклон на терена ...18.....градуса.

7. Очакван добив от **маркираната дървесина** ...1838.....лежаща маса, куб.м.

дърв. вид категория	СМ	БК	ела			дърв. вид категория	СМ	БК	ела			—	
едра	789	831	7			дребна	—	1				върш-	—
средна	14	42	—			дърва	58	96	—			шина	

8.Наличие и характеристика на подраста преди сечта (състав, възраст, средна височина, % на покритие) ...СМ-10; БК...възраст-30 г. плътност 0,7.....
.....h ср.=2 м.....

9. Средно извозно разстояние: ..150.....**м;**

10. Други характеристики на насаждението: (*токовища, сватбовища, надлесни дървета, сервитути, защитени територии, Натура 2000, защитени видове описани в доклада за гори с висока консервационна стойност, мъртва дървесина, вододайни зони,биологично разнообразие и др.*) ...BG0001030; защитена местност Хвойната 91 СА; ВКС 1.1; ВКС 2.....

III. Технологични указания

1. Дървесината в насаждението да се добива при спазване на технологичната схема по т. I

2. Сечта ще се извършва с (моторен трион , ръчно, машини; кастренето на отсечените стъбла се извършва: в сечище, на временен склад) ...БМ; като кастренето на отсечените стъбла ще се извършва в сечището.....

3. Извозът от сечището до временните складове ще се осъществява с...за ваготмака...ГАЗ или специален горски трактор.....
на (цели стъбла, стъблени секции до 10м., сортименти, чипс и др.; с влачене по терена, изцяло натоварени)...на сортименти или стъблени секции...
...ра.....8 м.....с влачене по терена.....

4. Проектирани нови горски автомобилни пътища съгласно Наредба 5 за строителството в горските територии без промяна на предназначението им: дължина ...—.....**м.** широчина ...—.....**м.**

5. Изграждане и ремонт на временни извозни горски пътища:

5.1 Тракторни – допустимо разстояние между тях ...—.....**м** (не по-малко от 40 м), дължина —.....**м,** широчина- **4 м.**

5.2 Коларски - разстояние между тях.....—.....**м** (не по-малко от 40 м), дължина ...—.....**м,** широчина ...— **м**

6. Просеки за въжени линии: ...—..... **бр.**
допустимо разстояние между просеките .....—.....**м.,** дължина .....—..... **м.,** широчина .....—..... **м.**

7. Направа на технологични просеки .....—.....**бр.**
допустимо разстояние между тях .....—.....**м.,** дължина .....—..... **м.** широчина .....—..... **м.**

8. Изграждане на нови временни складове (бр., площ в ха) .....23.....бр. х 0,4 ха.....
..... на подходящи за рампиране и товарене места .

9. Мерки за опазване на оставащите на корен дървета, подраста, младиняка и почвата –
Забулване на близко стоящите дървета до извозни трасета с подръчни материали:Поваляне в противоположна посока на подраст и младиняк:Задърстване на стръмните участъци с клони през неопределено разстояние .

10. Начини за почистване на сечището – събиране отпадната биомаса и клони на купки .

11. Други указания: Да не се оставят окачени отрязани дървета . Да се пазят КГМ от обелване .
Да се изнасят битовите отпадъци от сечището извън горските територии на определените за това места. Моторист секачите да бъдат оборудвани с защитно работно облекло, а спомагателните работниците да бъдат оборудвани със сигнално работно облекло . Получени разливи на горива и масла по време на сечта да се изгребват в едно с почвата /трици извън Гората до близък контейнер .

12. Всички операции по подготвителните и основните работи да се извършват съгласно изискванията на Правилника за здравословни и безопасни условия на труд в горите и правилата за противопожарна безопасност в горите.

ЗАПОЗНАТ с технологичния план: ...Ив. И./попълва се след издаването на позволителното за сеч/
Лицето по чл. 108, ал. 2 от ЗГ, на което е издадено позволително за сеч № ....
.....
/ трите имена, подпис, дата - /

№ и дата на удостоверението за упражняване на лесовъдска практика: .....

Образец по чл. 53, ал. 6 от НСГ

Изготвил: .....
инж. В. Венков
/име, фамилия,/ подпис: .....
дата: 20.10.2018 г.,
№ и дата на удостоверението за упражняване на лесовъдска практика: 5101/20.12.2011г.

Одобрил: .....
.....
име, фамилия,/ подпис: .....
дата: 20.10.2018 г.,
№ и дата на удостоверението за упражняване на лесовъдска практика: 10208/28.01.2014г.

ТЕХНОЛОГИЧЕН ПЛАН № 1

За добив на дървесина от отдел 215 подотдел б
На ТП ДГС/ДЛС 1 остав /попълва се само за държавни гори/
Община 1 остав; Землище 1 остав;
имот с (кадастрален идентификатор/КВС) №....., /попълва се само за недържавни гори/

I. Схема за добива на дървесина от насаждението

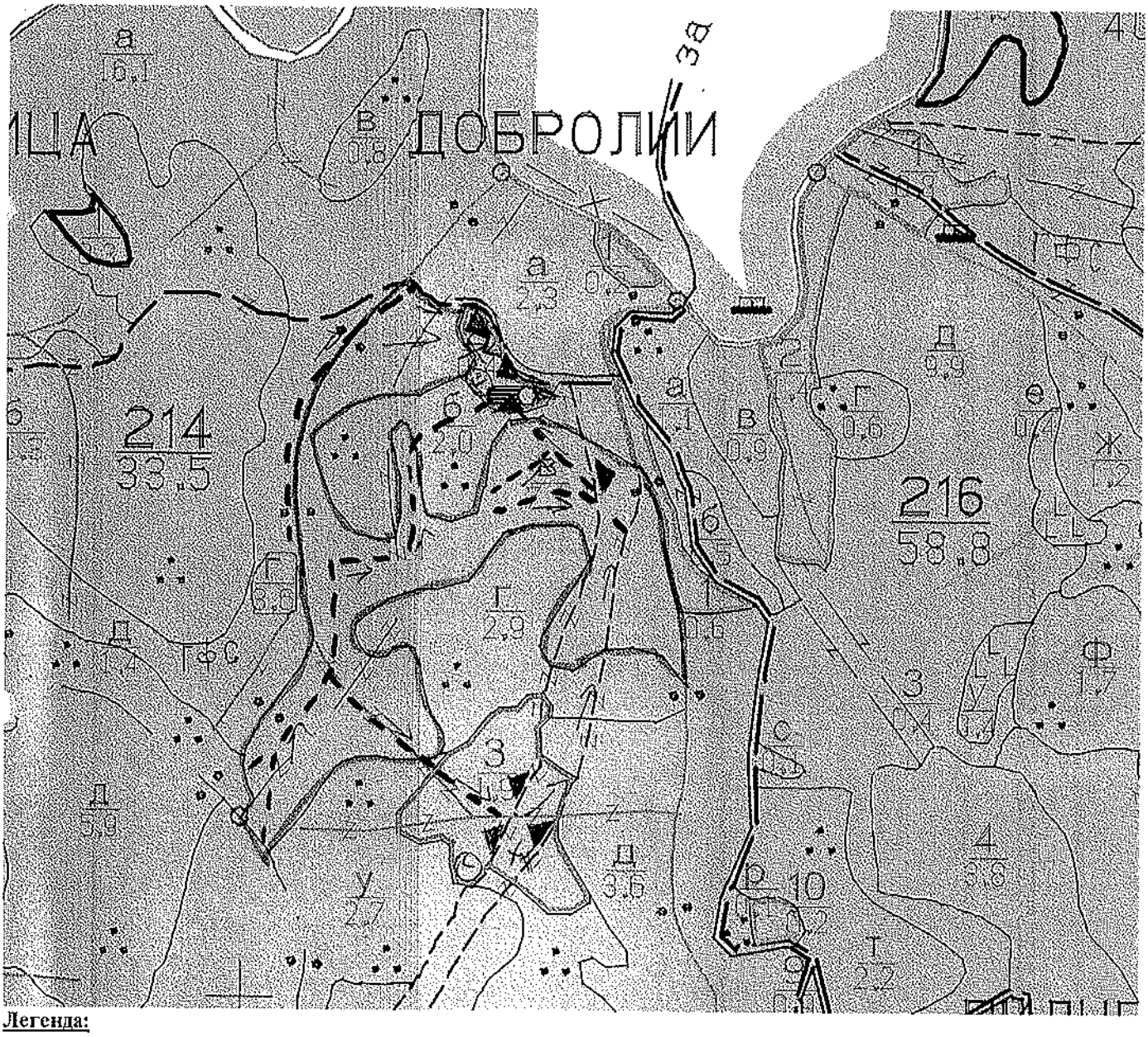

Легенда:

- проектирани коларски вр. извозни пътища
- съществуващи извозни пътища
- съществуващ автомобилен път
- технологична просека
- място за отпад
- посока на извоз
- място за преминаване на водно течение
- проектирани тракторни вр. извозни пътища
- временен склад
- трасе на въжена линия
- проектиран автомобилен път
- насаждение
- място за зареждане с ГСМ
- ремонт на съществуващ временен тракторен път

На схемата задължително се нанасят контурите на насаждението/имота, съществуващите и проектирани временни горски пътища, технологичните просеки, просеките за въжени линии, извозни пътища, временни складове както и връзката им със съществуващата автомобилна пътна мрежа.

II. Характеристика на насаждението 215в

1.Вид на сечта ..... Групово-постепенна ...../ интензивност 24 %

Втори вид сеч ...../ интензивност .....%

2.Площ на подотдела ...7.1.....ха **Размер на сечището**.....7.1..... ха

3.Състав по план/програма 9ч.8.б.б-2....., **действителен**...9ч.8.б.бор-2.ела

5. Запас на 1 ха: с клони 378 .....куб.м/ха , без клони .....куб. м/ха.

6. Среден наклон на терена ..15.....градуса.

7. Очакван добив от **маркираната дървесина** ....678.....лежаща маса, куб.м.

дърв. вид категория	см	б.б	ела			дърв. вид категория	см	б.б	ела				
едра	518	68	1			дребна	1	—	—			вър-	
средна	27	6	—			дърва	53	10	—			шина	

8.Наличие и характеристика на подраста преди сечта (състав, възраст, средна височина, % на покритие) равномерно разпределен по терена.

...9ч.10 ест. б.бор/-дотог., м.ясна - 0.7., Н.=4м.....-.....

9. Средно извозно разстояние: ..400.....**м;**

10. Други характеристики на насаждението: (*токовища, сватбовища, надлесни дървета, сервитути, защитени територии, Натура 2000, защитени видове описани в доклада за гори с висока консервационна стойност, мъртва дървесина, вододайни зони, биологично разнообразие и др.)*

...А-1000 зона Б Н2000 хабитат 7С зм/Б/106/

...ГВКС - 1.1; 2.

III. Технологични указания

1. Дървесината в насаждението да се добива при спазване на технологичната схема по т. I

2. Сечта ще се извършва с (моторен трион , ръчно, машини; кастренето на отсечените стъбла се извършва: в сечище, на временен склад) ...с БКТ, като кастренето на отсечените стъбла ще се извършва в сечището.....

3. Извозът от сечището до временните складове ще се осъществява с.....

...С сал. специализиран горски трактор на стъблени секции

на (цели стъбла, стъблени секции до 10м., сортименти, чипс и др.; с влачене по терена, изцяло натоварени)...до 10м. с животинска сила на сортименти

...с.Ваксинк по терена.....

4. Проектирани нови горски автомобилни пътища съгласно Наредба 5 за строителството в горските територии без промяна на предназначението им: дължина ...-.....**м.** широчина ...-.....**м.**

5. Изграждане и ремонт на временни извозни горски пътища:

5.1 Тракторни – допустимо разстояние между тях .....-.....**м** (не по-малко от 40 м), дължина ...-....**м,** широчина- **4 м.**

5.2 Коларски - разстояние между тях.....-.....**м** (не по-малко от 40 м), дължина ...-.**м,** широчина ...-**м**

6. Просеки за въжени линии: ...-.... **бр.**

допустимо разстояние между просеките ..... **м.**, дължина ..... **м.**, широчина ..... **м.**

7. Направа на технологични просеки ...-.....**бр.**

допустимо разстояние между тях .....-.....**м.**, дължина .....-.....**м.**, широчина ..... **м.**

8. Изграждане на нови временни складове (бр., площ в ха) ...10бр х 0.01ха.....

..... на подходящи за рампиране и товарене места .

9. Мерки за опазване на оставащите на корен дървета, подраста, младиняка и почвата – Забулване на близко стоящите дървета до извозни трасета с подръчни материали:Поваляне в противоположна посока на подраст и младиняк:Задърстване на стръмните участъци с клони през неопределено разстояние .

10. Начини за почистване на сечището – събиране отпадната биомаса и клони на купки .

11. <u>Други указания</u>: Да не се оставят окачени отрязани дървета . Да се пазят КГМ от обелване .

Да се изнасят битовите отпадъци от сечището извън горските територии на определените за това места. Моторист секачите да бъдат оборудвани с защитно работно облекло, а спомагателните работниците да бъдат оборудвани със сигнално работно облекло . Получени разливи на горива и масла по време на сечта да се изгребват в едно с почвата /трици извън Гората до близък контейнер .

12. Всички операции по подготвителните и основните работи да се извършват съгласно изискванията на Правилника за здравословни и безопасни условия на труд в горите и правилата за противопожарна безопасност в горите.

ЗАПОЗНАТ с технологичния план: ...../попълва се след издаването на позволителното за сеч/

Лицето по чл. 108, ал. 2 от ЗГ, на което е издадено позволително за сеч № ....

.....

/ трите имена, подпис, дата - /

№ и дата на удостоверението за упражняване на лесовъдска практика: .....

Образец по чл. 53, ал. 5 от НСГ

Изготвил: Свиатин Дивиев
/име, фамилия/ подпис: ...
дата: 8.10.18 г.,
№ и дата на удостоверението за упражняване на лесовъдска практика: 4890/05.12.2012

Одобрил: .....
.....
име, фамилия/ подпис: .....
дата: .....г.,
№ и дата на удостоверението за упражняване на лесовъдска практика: .....

ТЕХНОЛОГИЧЕН ПЛАН № ....

За добив на дървесина от отдел 103 подотдел ...
На ТП ДГС/ДЛС Дойнин /попълва се само за държавни гори/
Община Дойнин; Землище Бардишин;
имот с (кадастрален идентификатор/КВС) №....., /попълва се само за недържавни гори/

I. Схема за добива на дървесина от насаждението

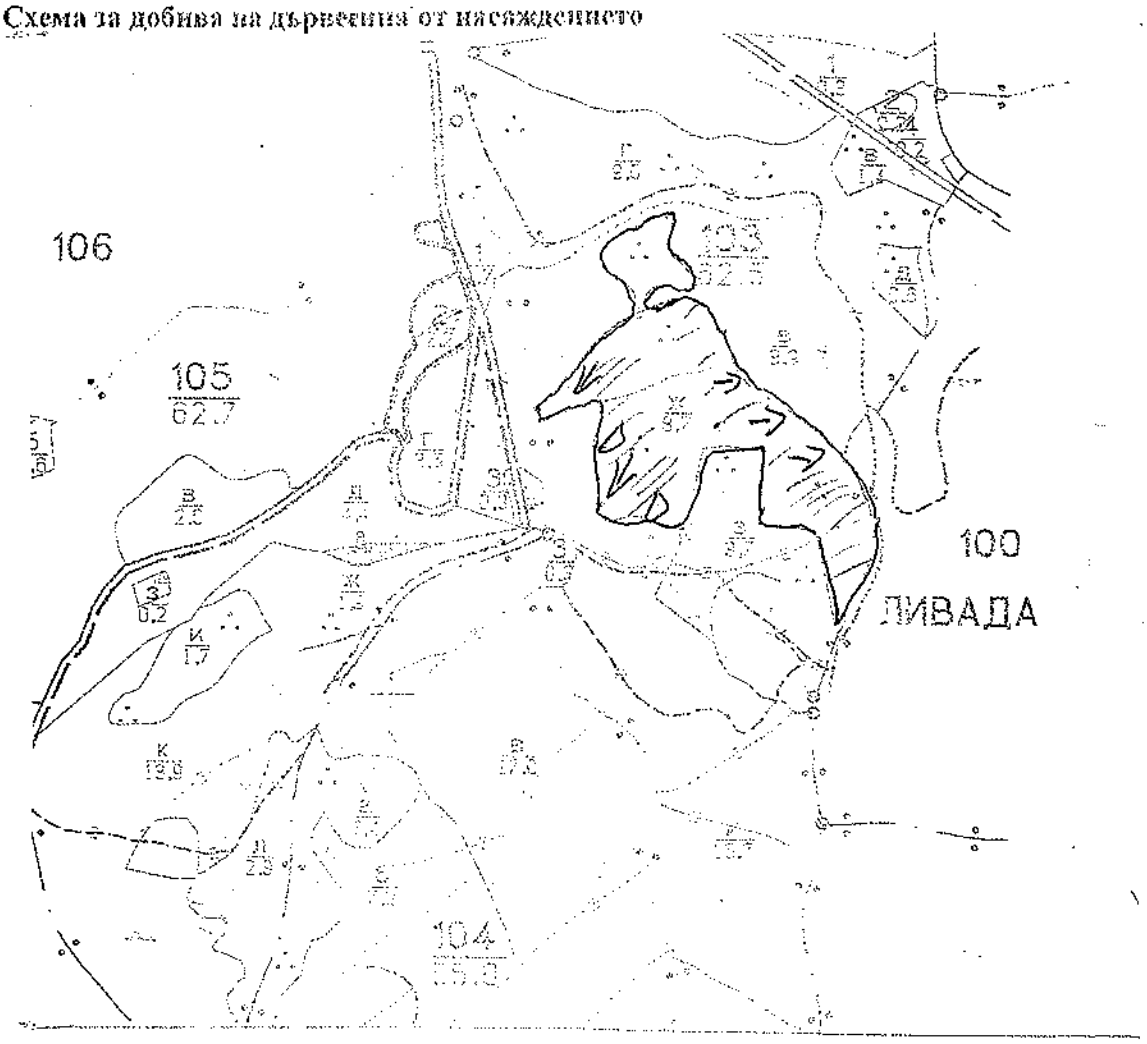

Легенда:

/// - маркирано гасий

- проектирани коларски вр. извозни пътища
- съществуващи извозни пътища
- съществуващ автомобилен път
- технологична просека
- насипуляне
- проектирани тракторни вр. извозни пътища
- временен склад
- трасе на въжена линия
- проектиран автомобилен път
- посока на извоз

На схемата задъжително се нанасят контурите на насаждението/имота, съществуващите и проектирани временни горски пътища, технологичните просеки, просеките за въжени линии, извозни пътища, временни складове както и връзката им със съществуващата автомобилна пътна мрежа.

II. Характеристика на насаждението 1031и

1. Вид на сечта ..... / интензивност .....%

Втори вид сеч ..... / интензивност .....%

2. Площ на подотдел ..8.7.....ха Размер на сечището...1.7.....ха

3. Състав по план/програма.....5бук 1 ск 2....., действителен.....

5. Запас на 1 ха: с клони.....куб.м/ха, без клони.....куб.м/ха.

6. Среден наклон на терена ..27.....градуса.

7. Очакван добив от маркираната дървесина ..... лежаща маса, куб.м.

дърв. вид/категория	Бк	См				дърв. вид/категория	Бк	См					
Едра	20	22				Дребна	1						
средна	150	11				Дърва	54	8				върши-на	28

8. Наличие и характеристика на подраста преди сечта (състав, възраст, средна височина % на покритие) .....

.....

9. Средно извозно растояние .....150.....;

10. Други характеристики на насаждението (*токовища, сватбовища, надлесни дървета, сервитути, защитени територии, Натура 2000, защитени видове описани в доклада за гори с висока консервационна стойност, мъртва дървесина, вододайни зони, биологично разнообразие и др.*)

.....Сервитут Натура 2000.....

.....

III. Технологични указания

1. Дървесината в насаждението да се добива при спазване на технологичната схема по т. **I.**

2. Сечта ще се извършва с (моторен трион, ръчно, машини; кастренето на отсечените стъбла се извършва: в сечището, на временен склад) .....БМТ - Кастрене в сечището.....

.....

3. Извозът от сечището до временните складове ще се осъществява с ..трактор.....с.....

..Подръка.....мал.....животинска.....сила.....

на(цели стъбла, стъблени секции до 10 м., сортименти, чипис, и др.: с влачене по терена, изцяла натоварени)

4. Проектирани нови горски автомобилни пътища съгласно Наредба 5 за строителство в горските територии без промяна на предназначението им: дължина .....м. широчина ..... м.

5. Изграждане и ремонт на временни извозни горски пътища:

5.1. Тракторни – допустимо разтояние между тях .....м. (не по-малко от 40м.), дължина .....м. широчина 4м.

5.2. Коларски – разтояние между тях .....м. (не по-малко от 40м.), дължина .....м. широчина.....м.

6. Просеки за въжени линии: .....бр.

допустимо разтояние между просеките.....м., дължина.....м., широчина.....м.

7. Направа на технологични просеки.....бр.

8. Изграждане на нови временни складове (бр., площ в ха) .....4.....

.....

9. Мерки за опазване на оставащите на корен дървета, подраста, младиняка и почвата ..Спазване изискванията за Кастрене в сечището.....

10. Начини за почистване на сечището .Клонищата ще се събират по купчо.....

11. Други указания: .Клонищата.Стъблата.ще.Кастрират.на.....

.....се.сечта.....

Да се изнасят битовите отпадъци от сечището извън горските територии на определените за това места.

12. Всички операции по подготвителните и основните работи да се извършват съгласно изискванията на Правилника за здравословни и безопасни условия на труд в горите и правилата за противопожарна безопасност в горите.

ЗАПОЗНАТ с технологичния план: ...../попълва се след издаването на позволителното за сеч/

Лицето по чл. 108, ал. 2 от ЗГ, на което е издадено позволително за сеч № .....

.....

/трите имена, подпис, дата - /

№ и дата на удостоверението за упражняване на лесовъдска практика: .....

Образец по чл.53, ал 6 от НСГ

Изготвил: .....
.....
/име, фамилия/ подпис: .....
дата: 03-10-2018 г.
№ и дата на удостоверението за упражняване на Лесовъдска практика: 8814/14-01-2013г

Одобрил: .....
.....
/име, фамилия/ подпис: .....
дата: .....г.,
№ и дата на удостоверението за упражняване на Лесовъдска практика: .....

ТЕХНОЛОГИЧЕН ПЛАН № .....

За добив на дървесина от **отдел** ....110..... **подотдел** .....б.....
На ТП „ДГС Доспат" /*попълва се само за държавни гори*/
Община Доспат; Землище гр. ДОСПАТ;
Имот с (кадастрален идентификатор/ КВС) № ..... /попълва се само за недържавни гори/

I. Схема за добива на дървесина от насаждението

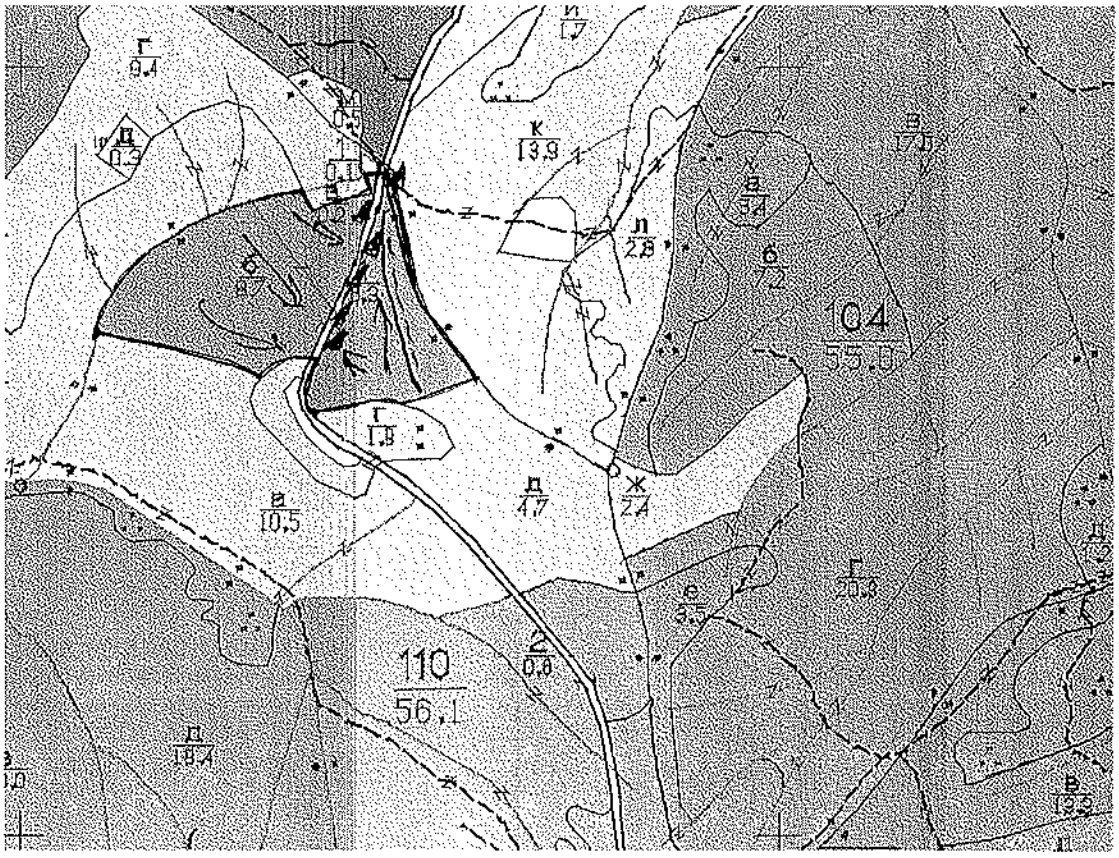

++++	проектирани коларски вр извозни пътища	»-»-»-	проектирани тракторно вр. извн пътища
-------	съществуващи извозни пътища	▲▲▲	временен склад
=====	сиществуващ автомобилен път	xxxxx	трасе на въжена линия
^^^^^	технологична просека	=+=+=	проектиран автомобилен път
——	.....	→	посока на извоз

= стар извозвачески път

На схемата задължително се нанасят контурите на насаждението/имот, съществуващи и проектирани временни горски пътища, технологичните просеки, просеките за въжени линии, извозни пътища, временни складовер както и връзката им със съществуващата автомобилна пътна мрежа.

II. Характеристика на насаждението 1105

1. Вид на сечта ..... Пр.сл. бързи ..... / интензивност .....%

Втори вид сеч ..... / интензивност .....%

2. Площ на подотдел .....8.7.....ха Размер на сечището.....8.7.....ха

3. Състав по план/програма.....Сп 9 Бб 1, действителен.....

5. Запас на 1 ха: с клони.....482.....куб.м/ха, без клони.....куб.м/ха.

6. Среден наклон на терена .....25.....градуса.

7. Очакван добив от маркираната дървесина ..... лежаща маса, куб.м.

дърв. вид/категория	Сп	Бб				дърв. вид/категория	Сп	Бб					
Едра	430	24				Дребна	1					върши-на	55
средна	21	4				Дърва	29	3					

8. Наличие и характеристика на подраста преди сечта (състав, възраст, средна височина % на покритие) ...Има.....малко.....на.....подраста.....от.....бук.....и.....ел.....около.....в .....отделни.....части.....от.....площта.....

9. Средно извозно растояние .....200.....м

10. Други характеристики на насаждението (*токовища, сватбовища, надлесни дървета, сервитути, защитени територии, Натура 2000, защитени видове описани в доклада за гори с висока консервационна стойност, мъртва дървесина, вододайни зони, биологично разнообразие и др.*)

.....

.....

III. Технологични указания

1. Дървесината в насаждението да се добива при спазване на технологичната схема по т. **I.**

2. Сечта ще се извършва с (моторен трион, ръчно, машини; кастренето на отсечените стъбла се извършва: в сечището, на временен склад) .....моторен.....трион.....Кастренето.....на.....отсечените .....стъбла.....да.....се.....извършва.....в.....сечището.....

3. Извозът от сечището до временните складове ще се осъществява с .....конна.....тяга..... .....трактор.....с.....влачене.....на.....стъбла.....

на(цели стъбла, стъблени секции до 10 м., сортименти, чипис, и др.: с влачене по терена, изцяло натоварени)

4. Проектирани нови горски автомобилни пътища съгласно Наредба 5 за строителство в горските територии без промяна на предназначението им: дължина .....м. широчина ..... м.

5. Изграждане и ремонт на временни извозни горски пътища:

5.1. Тракторни – допустимо разтояние между тях .....м. (не по-малко от 40м.), дължина .....м. широчина 4м.

5.2. Коларски – разтояние между тях .....м. (не по-малко от 40м.), дължина .....м. широчина.....м.

6. Просеки за въжени линии: .....бр.

допустимо разтояние между просеките.....м., дължина.....м., широчина.....м.

7. Направа на технологични просеки.....бр.

8. Изграждане на нови временни складове (бр., площ в ха) .....

.....

9. Мерки за опазване на оставащите на корен дървета, подраста, младиняка и почвата .....Правилно.....определяне.....на.....посоката.....на.....повалане.....на.....определените.....за.....сеч.....дървета.

10. Начини за почистване на сечището .....Сеч.....Бързане.....отгоре.....на.....долу.....и.....изгаряне.....

11. Други указания: .....Всички.....знаци.....за.....сеч.....Бързане.....и.....маркиране .....на.....дървета.....и.....определяне.....на.....посоката.....на.....повалане.....Контейнери.

Да се изнасят битовите отпадъци от сечището извън горските територии на определените за това места.

12. Всички операции по подготвителните и основните работи да се извършват съгласно изискванията на Правилника за здравословни и безопасни условия на труд в горите и правилата за противопожарна безопасност в горите.

ЗАПОЗНАТ с технологичния план: ...../попълва се след издаването на позволителното за сеч/

Лицето по чл. 108, ал. 2 от ЗГ, на което е издадено позволително за сеч № .....

.....

/трите имена, подпис, дата - /

№ и дата на удостоверението за упражняване на лесовъдска практика: .....

Образец по чл.53, ал 6 от НСГ

Изготвил: Свершин Давидов
/име, фамилия/ подпис: [illegible]
дата: 28.06.2018 г.,
№ и дата на удостоверението за упражняване на Лесовъдска практика: 8490/05.12.2012

Одобрил: инж. [illegible]
/име, фамилия/ подпис: .....
дата: .....г.,
№ и дата на удостоверението за упражняване на Лесовъдска практика: 8852/04.01.2013

ТЕХНОЛОГИЧЕН ПЛАН № .....

За добив на дървесина от **отдел** ....109..... **подотдел** .....А.....
На ТП „ДГС Доспат" /*попълва се само за държавни гори*/
Община Доспат; Землище гр. ДОСПАТ;
Имот с (кадастрален идентификатор/ КВС) № ..... /попълва се само за недържавни гори/

I. Схема за добива на дървесина от насаждението

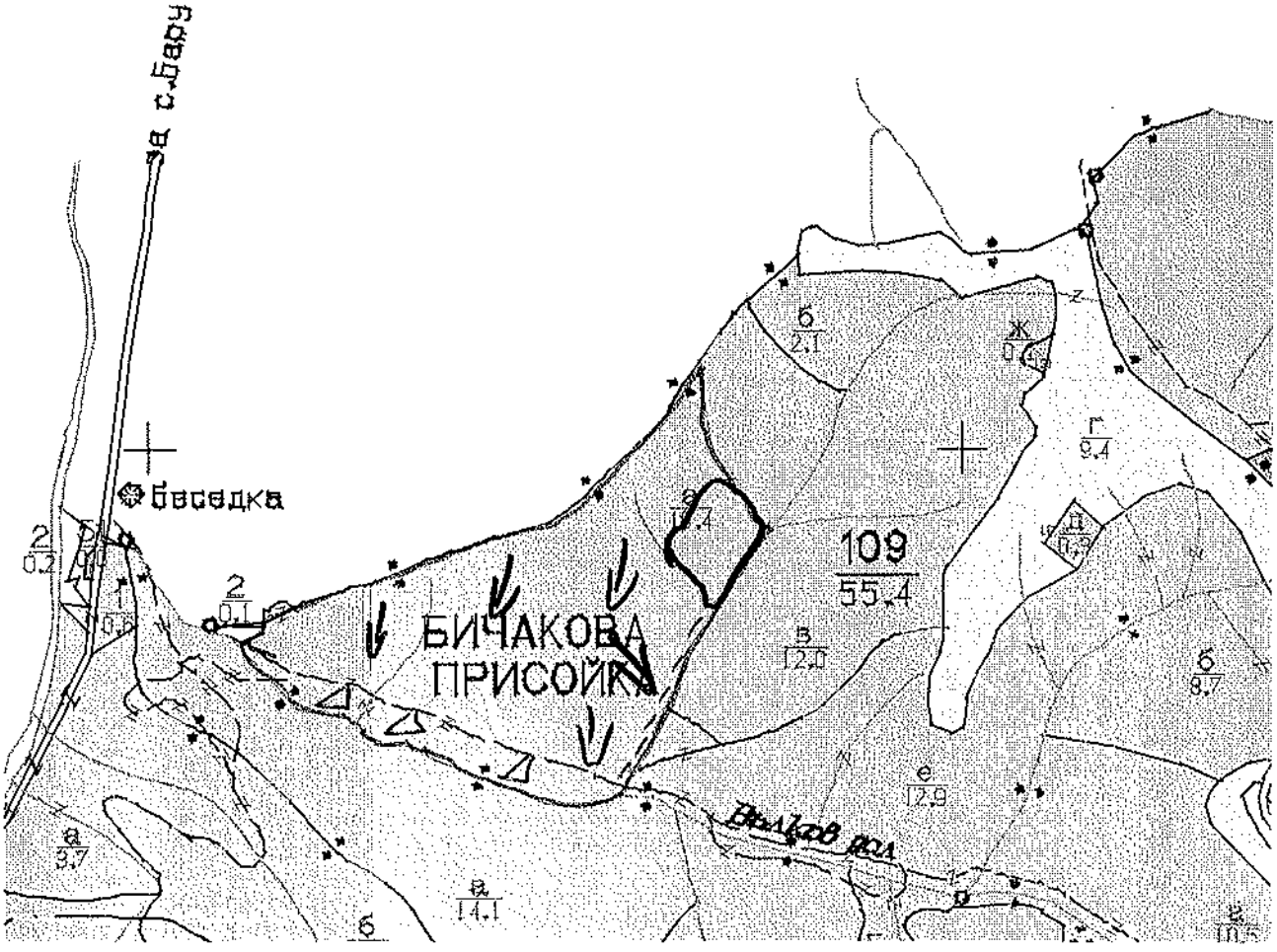

---- извозвачески пътищ

++++	роектирани коларски вр извозни пътища	»-»-»-	проектирани тракторно вр. извн пътища
-------	съществуващи извозни пътища	▲▲▲	временен склад △
=====	сиществуващ автомобилен път	xxxxx	трасе на въжена линия
^^^^^	технологична просека	=+=+=	проектиран автомобилен път
—	насаждение	→	посока на извоз

— СПД (печно)

На схемата задължително се нанасят контурите на насаждението/имот, съществуващи и проектирани временни горски пътища, технологичните просеки, просеките за въжени линии, извозни пътища, временни складовер както и връзката им със съществуващата автомобилна пътна мрежа.

II. Характеристика на насаждението 109 а

1. Вид на сечта ...Пробирко.../ интензивност .....%
Втори вид сеч ...../ интензивност .....%
2. Площ на подотдел ...11.4.....ха Размер на сечището.....ха
3. Състав по план/програма....., действителен.....
5. Запас на 1 ха: с клони.....куб.м/ха, без клони.....куб.м/ха.
6. Среден наклон на терена .....градуса.
7. Очакван добив от маркираната дървесина .....674..... лежаща маса, куб.м.

дърв. вид/категория	Сли	8 Бор				дърв. вид/категория	Сли	6 Бор					
Едра	71	320				Дребна		5				върши-на	109
средна	9	91				Дърва	8	170					

8. Наличие и характеристика на подраста преди сечта (състав, възраст, средна височина % на покритие) .....елше.....единични.....на.....по.....ръбовете.....в.....насаждението.....
.....
9. Средно извозно растояние ...1100...м.;
10. Други характеристики на насаждението (*токовища, сватбовища, надлесни дървета, сервитути, защитени територии, Натура 2000, защитени видове описани в доклада за гори с висока консервационна стойност, мъртва дървесина, вододайни зони, биологично разнообразие и др.*)
.....
.....

III. Технологични указания

1. Дървесината в насаждението да се добива при спазване на технологичната схема по т. **I.**
2. Сечта ще се извършва с (моторен трион, ръчно, машини; кастренето на отсечените стъбла се извършва: в сечището, на временен склад) моторен трион - ръчно / Кастренето на отсечените дънери в сечището, извозва се с БМТ - трактор и животинска сила
3. Извозът от сечището до временните складове ще се осъществява с .....с.....животинска.....сила.....и.....трактор.....
на(цели стъбла, стъблени секции до 10 м., сортименти, чипис, и др.: с влачене по терена, изцяла натоварени)
4. Проектирани нови горски автомобилни пътища съгласно Наредба 5 за строителство в горските територии без промяна на предназначението им: дължина .....м. широчина ..... м.
5. Изграждане и ремонт на временни извозни горски пътища:
5.1. Тракторни – допустимо разтояние между тях .....м. (не по-малко от 40м.), дължина .....м. широчина 4м.
5.2. Коларски – разтояние между тях .....м. (не по-малко от 40м.), дължина .....м. широчина.....м.
6. Просеки за въжени линии: .....бр.
допустимо разтояние между просеките.....м., дължина.....м., широчина.....м.
7. Направа на технологични просеки.....бр.
8. Изграждане на нови временни складове (бр., площ в ха) .....
.....
9. Мерки за опазване на оставащите на корен дървета, подраста, младиняка и почвата .....спазване.....на.....предписани.....норми.....и.....правилно.....изпълнение.....
10. Начини за почистване на сечището .....вкарване.....на.....пътя.....или.....вътре.....
11. Други указания: .....Битово.....вече.....отпадък.....изхвърлен.....в.....контейнер.....
.....
Да се изнасят битовите отпадъци от сечището извън горските територии на определените за това места.
12. Всички операции по подготвителните и основните работи да се извършват съгласно изискванията на Правилника за здравословни и безопасни условия на труд в горите и правилата за противопожарна безопасност в горите.

ЗАПОЗНАТ с технологичния план: ...../попълва се след издаването на позволителното за сеч/
Лицето по чл. 108, ал. 2 от ЗГ, на което е издадено позволително за сеч № .....
...Светлин.....Емилов.....Илиев.....26.06.2018.....г.....
/трите имена, подпис, дата - /
№ и дата на удостоверението за упражняване на лесовъдска практика: 8490/00.12.2012

Образец по чл. 53, ал. 5 от НСГ

Изготвил: Светлин Давидов
/име, фамилия,/ подпис: ...
дата: 20.09.18 г.,
№ и дата на удостоверението за упражняване на лесовъдска практика: № 2440/03.12.2012

Одобрил: .....
.....
име, фамилия,/ подпис: .....
дата: .....г.,
№ и дата на удостоверението за упражняване на лесовъдска практика: .....

ТЕХНОЛОГИЧЕН ПЛАН № ....

За добив на дървесина от отдел 109 подотдел В
На ТП ДГС/ДЛС Доспат /потъпва се само за държавни гори/
Община Доспат; Землище С. Барутин;
имот с (кадастрален идентификатор/КВС) №....., /потъпва се само за недържавни гори/

I. Схема за добива на дървесина от насаждението

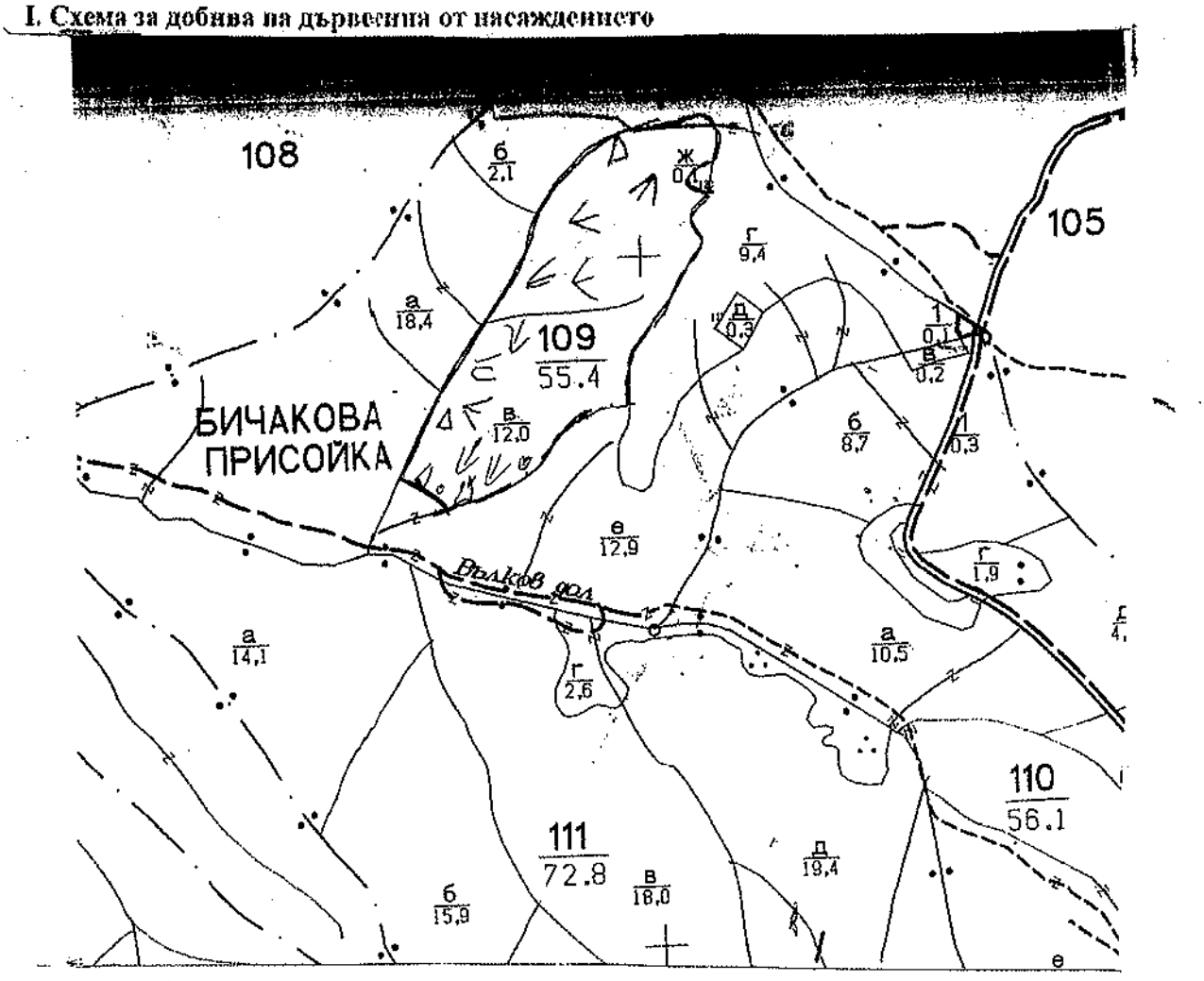

Легенда:

- ±±±± проектирани коларски вр. извозни пътища
- - - - - - съществуващи извозни пътища
- ═══ съществуващ автомобилен път
- ~~~~ технологична просека
- — насаждение
- »-»-»-» проектирани тракторни вр. извозни пътища
- ▲▲▲ временен склад Δ
- xxxxxx трасе на въжена линия
- =+=+=+= проектиран автомобилен път
- → посока на извоз
- • място за битов отпадек

На схемата задължително се нанасят контурите на насаждението/имота, съществуващите и проектирани временни горски пътища, технологичните просеки, просеките за въжени линии, извозни пътища, временни складове както и връзката им със съществуващата автомобилна пътна мрежа.

II. Характеристика на насаждението 109 В

1. Вид на сечта ..... / интензивност .....%

Втори вид сеч ..... / интензивност .....%

2. Площ на подотдел ...120.....ха Размер на сечището.....120.....ха

3. Състав по план/програма..10бор 10см, действителен.....

5. Запас на 1 ха: с клони.....куб.м/ха, без клони.....куб.м/ха.

6. Среден наклон на терена ...26.....градуса.

7. Очакван добив от маркираната дървесина ..... лежаща маса, куб.м.

дърв. вид/категория	бб	см				дърв. вид/категория	бб	см					
Едра	204	397				Дребна	1	2				върши-на	64
средна	24	36				Дърва	65	58					

8. Наличие и характеристика на подраста преди сечта (състав, възраст, средна височина % на покритие) .....има количество под подраст.....

.....

9. Средно извозно растояние 300 м...;

10. Други характеристики на насаждението (*токовища, сватбовища, надлесни дървета, сервитути, защитени територии, Натура 2000, защитени видове описани в доклада за гори с висока консервационна стойност, мъртва дървесина, вододайни зони, биологично разнообразие и др.*)

.....има характерно по краищата дървета.....

.....

III. Технологични указания

1. Дървесината в насаждението да се добива при спазване на технологичната схема по т. **I.**

2. Сечта ще се извършва с (моторен трион, ръчно, машини; кастренето на отсечените стъбла се извършва: в сечището, на временен склад) ръчно моторен трион всеки ствол се изтегля в сечището.....

3. Извозът от сечището до временните складове ще се осъществява с .конна тяга.....

тяло моторна резервна техника с лебедка.....

на(цели стъбла, стъблени секции до 10 м., сортименти, чипис, и др.: с влачене по терена, изцяла натоварени)

4. Проектирани нови горски автомобилни пътища съгласно Наредба 5 за строителство в горските територии без промяна на предназначението им: дължина .....м. широчина ..... м.

5. Изграждане и ремонт на временни извозни горски пътища:

5.1. Тракторни – допустимо разтояние между тях .....м. (не по-малко от 40м.), дължина .....м. широчина 4м.

5.2. Коларски – разтояние между тях .....м. (не по-малко от 40м.), дължина .....м. широчина.....м.

6. Просеки за въжени линии: .....бр.

допустимо разтояние между просеките.....м., дължина.....м., широчина.....м.

7. Направа на технологични просеки.....бр.

8. Изграждане на нови временни складове (бр., площ в ха) .....

.....

9. Мерки за опазване на оставащите на корен дървета, подраста, младиняка и почвата Правилно определяне посоките на падане

10. Начини за почистване на сечището .....събиране отпадъците на купчини

11. Други указания: .....всички дебелини дърва, които се извозват от просеки или разсекат в подходящи участъци за сеч

Да се изнасят битовите отпадъци от сечището извън горските територии на определените за това места.

12. Всички операции по подготвителните и основните работи да се извършват съгласно изискванията на Правилника за здравословни и безопасни условия на труд в горите и правилата за противопожарна безопасност в горите.

ЗАПОЗНАТ с технологичния план: ...../попълва се след издаването на позволителното за сеч/

Лицето по чл. 108, ал. 2 от ЗГ, на което е издадено позволително за сеч № .....

.....

/трите имена, подпис, дата - /

№ и дата на удостоверението за упражняване на лесовъдска практика: .....

Образец по чл.53, ал 6 от НСГ

Изготвил: инж. Мартин Сариев

/име, фамилия/ подпис: .....

дата: 03.09.2018 г.,

№ и дата на удостоверението за упражняване на Лесовъдска практика: 10975/29.10.14г.

Одобрил: .....

/име, фамилия/ подпис: .....

дата: .....г.,

№ и дата на удостоверението за упражняване на Лесовъдска практика: .....

ТЕХНОЛОГИЧЕН ПЛАН № 1

За добив на дървесина от **отдел** 343 **подотдел** Г

На ТП „ДГС Доспат" */попълва се само за държавни гори/*

Община Доспат; Землище гр. ДОСПАТ;

Имот с (кадастрален идентификатор/ КВС) № ..... /попълва се само за недържавни гори/

I. Схема за добива на дървесина от насаждението

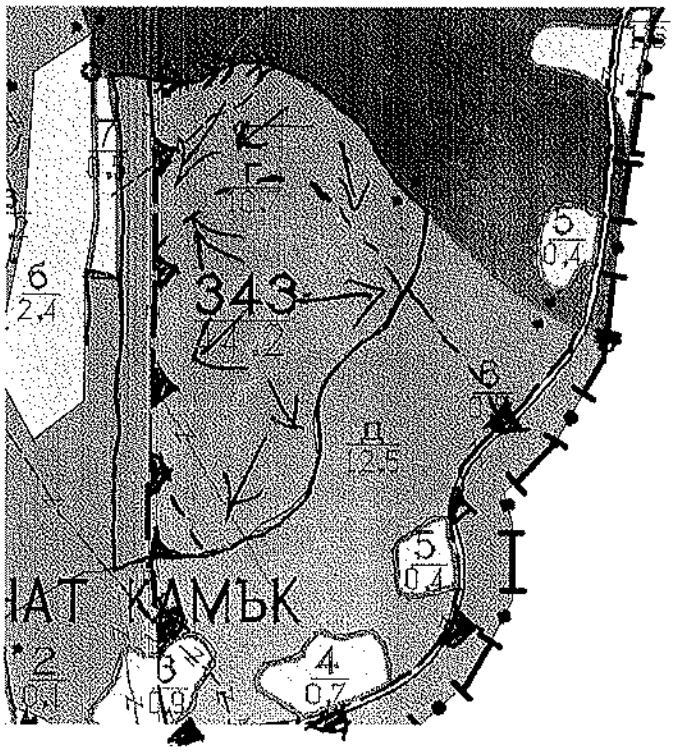

±±±±	проектирани коларски вр извозни пътища	»-»-»-	проектирани тракторно вр. извн пътища
-------	съществуващи извозни пътища	▲▲▲	временен склад
=====	сиществуващ автомобилен път	xxxxx	трасе на въжена линия
^^^^^	технологична просека	=+=+=	проектиран автомобилен път
	.....		.....

343г

На схемата задължително се нанасят контурите на насаждението/имот, съществуващи и проектирани временни горски пътища, технологичните просеки, просеките за въжени линии, извозни пътища, временни складовер както и връзката им със съществуващата автомобилна пътна мрежа.

II. Характеристика на насаждението

1. Вид на сечта ....групово-изборна...../ интензивност .....%
Втори вид сеч ...../ интензивност .....%
2. Площ на подотдел ..10,7.....ха Размер на сечището....10,7.....ха
3. Състав по план/програма....бб 8 см1 бк1.., действителен....бб 8 см1 бк1....
5. Запас на 1 ха: с клони.....629.....куб.м/ха, без клони.....куб.м/ха.
6. Среден наклон на терена ....16.....градуса.
7. Очакван добив от маркираната дървесина .....905..... лежаща маса, куб.м.

дърв. вид/категория	бб	см	бк			дърв. вид/категория	бб	см	бк				
Едра	516	208	–			Дребна	1	–	–			върши-на	
средна	22	1	–			Дърва	73	15	69				

8. Наличие и характеристика на подраста преди сечта (състав, възраст, средна височина % на покритие) ....см 9 бк1 бб А10 Р0,4 в-1,5м.....

9. Средно извозно растояние ....300 м;
10. Други характеристики на насаждението (*токовища, сватбовища, надлесни дървета, сервитути, защитени територии, Натура 2000, защитени видове описани в доклада за гори с висока консервационна стойност, мъртва дървесина, вододайни зони, биологично разнообразие и др.*)
.....Н-2000 хабитат 8 св 66С р(93) ГВКС.....

III. Технологични указания

1. Дървесината в насаждението да се добива при спазване на технологичната схема по т. **I.**
2. Сечта ще се извършва с (моторен трион, ръчно, машини; кастренето на отсечените стъбла се извършва: в сечището, на временен склад) .....БМТ и кастрене в сечището.....
3. Извозът от сечището до временните складове ще се осъществява с ..специализиран горски трактор на къси секции или сортименти.....
на(цели стъбла, стъблени секции до 10 м., сортименти, чипис, и др.: с влачене по терена, изцяла натоварени)
4. Проектирани нови горски автомобилни пътища съгласно Наредба 5 за строителство в горските територии без промяна на предназначението им: дължина .....м. широчина ..... м.
5. Изграждане и ремонт на временни извозни горски пътища:
   5.1. Тракторни – допустимо разтояние между тях ..100..м. (не по-малко от 40м.), дължина ..150..м. широчина 4м.
   5.2. Коларски – разтояние между тях .....м. (не по-малко от 40м.), дължина ..–..м. широчина..–..м.
6. Просеки за въжени линии: ..–.....бр.
допустимо разтояние между просеките.....–.....м., дължина..–.....м., широчина.....–.....м.
7. Направа на технологични просеки...–.....бр.
8. Изграждане на нови временни складове (бр., площ в ха) .....–.....
9. Мерки за опазване на оставащите на корен дървета, подраста, младиняка и почвата ...правилно определяне на посоката на поваляне.....
10. Начини за почистване на сечището ..на купки в сечището.....
11. Други указания: ..битовите отпадъци да се събират в чували и изхвърлят в контейнер.....
Да се изнасят битовите отпадъци от сечището извън горските територии на определените за това места.
12. Всички операции по подготвителните и основните работи да се извършват съгласно изискванията на Правилника за здравословни и безопасни условия на труд в горите и правилата за противопожарна безопасност в горите.

ЗАПОЗНАТ с технологичния план: ...../попълва се след издаването на позволителното за сеч/
Лицето по чл. 108, ал. 2 от ЗГ, на което е издадено позволително за сеч № .....
.....
/трите имена, подпис, дата - /